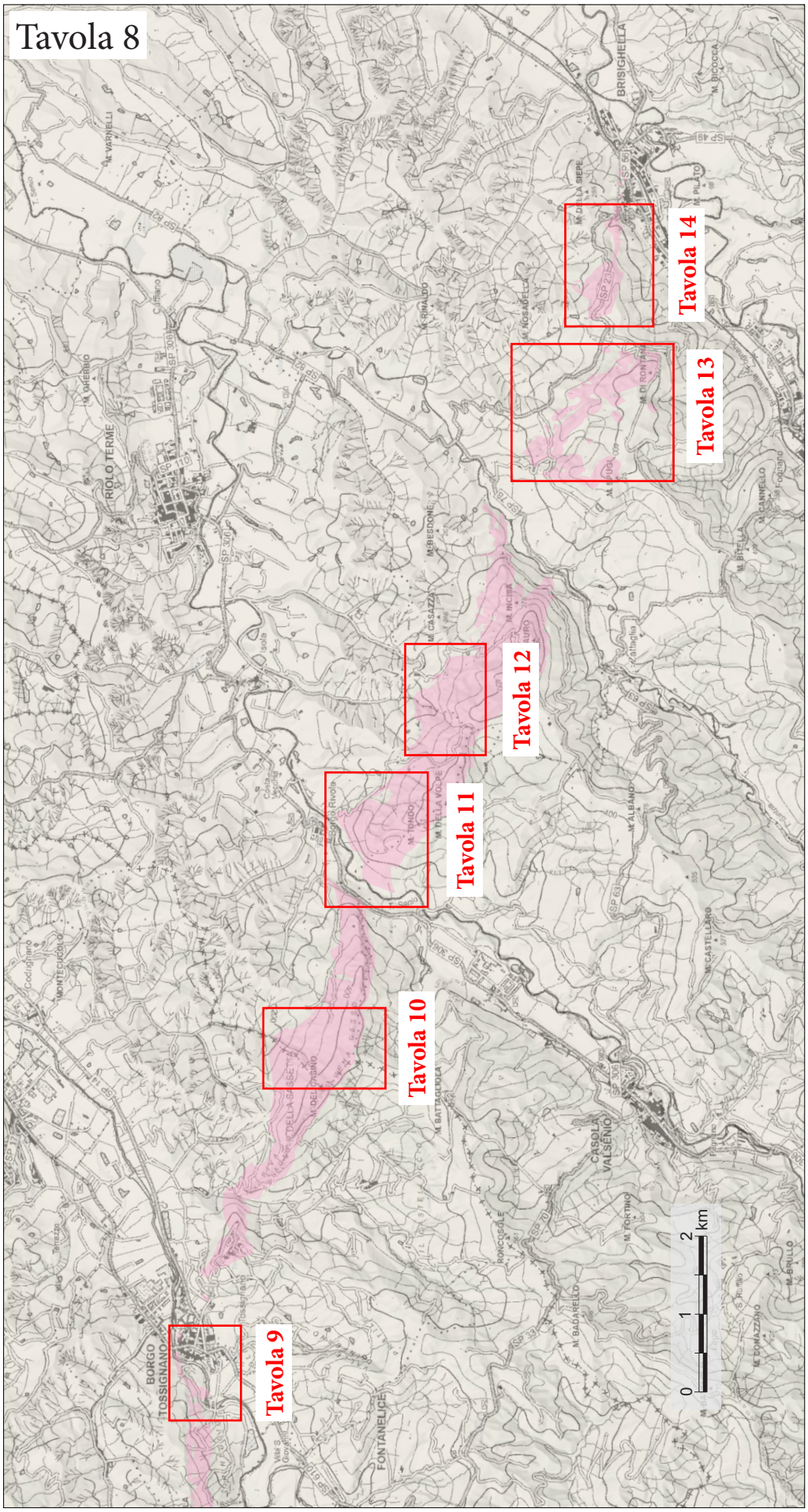
Tavola 8
Tavola 9
Tavola 10
Tavola 11
Tavola 12
Tavola 13
Tavola 14
BORGO TOSSIGNANO
FONTANELICE
RIOLO TERME
BRISIGHELLA
CASOLA VALSENIO
0
1
2
km

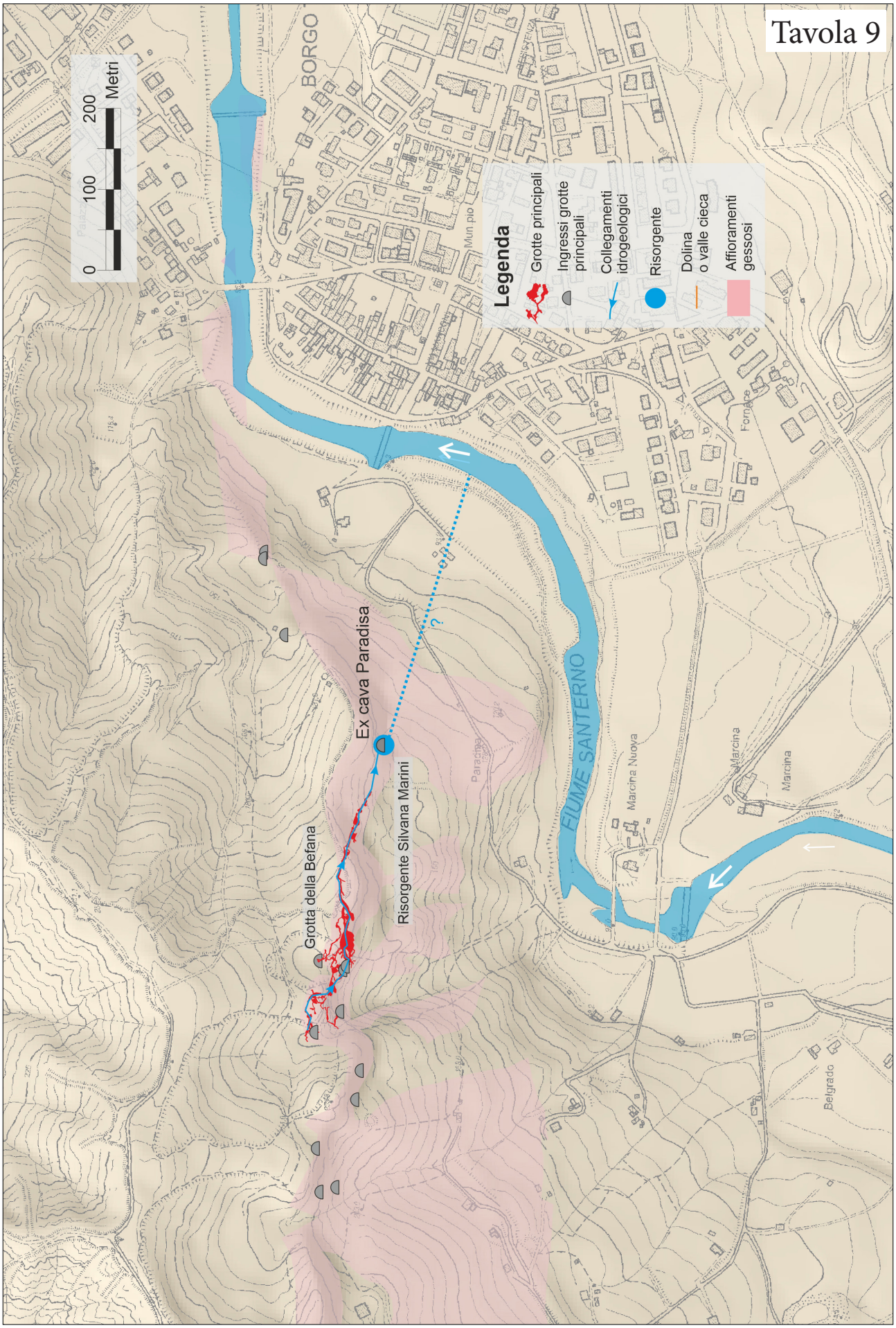
Tavola 9
0
100
200
Metri
BORGO
Legenda
Grotte principali
Ingressi grotte principali
Collegamenti idrogeologici
Risorgente
Dolina o valle cieca
Affioramenti gessosi
Ex cava Paradisa
Risorgente Silvana Marini
Grotta della Befana
FIUME SANTERNO
Marcina Nuova
Marcina
Belgrado
Fornace
Mun pio
Paradisa

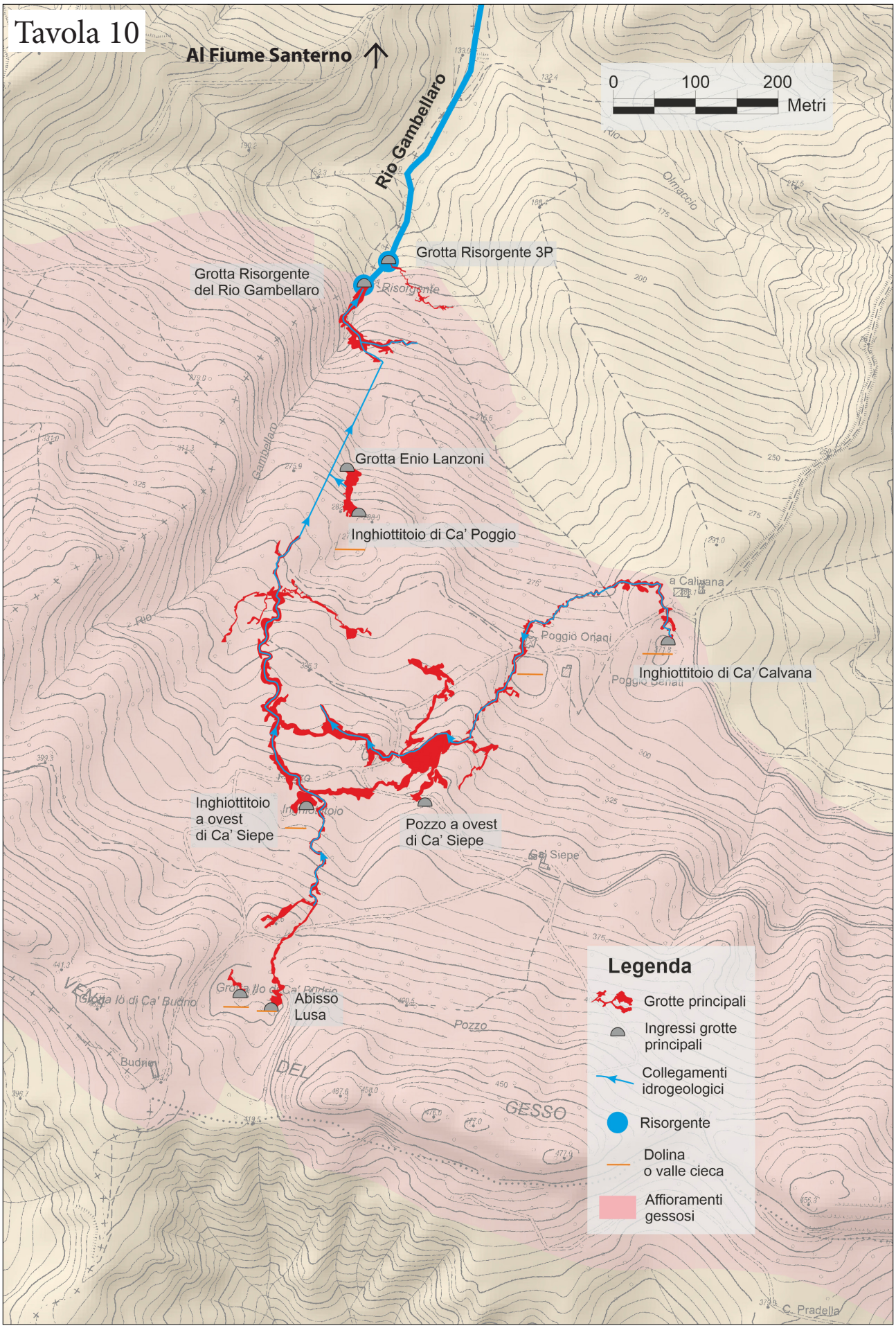
Tavola 10
Al Fiume Santerno
Rio Gambellaro
0
100
200
Metri
Grotta Risorgente 3P
Grotta Risorgente
del Rio Gambellaro
Grotta Enio Lanzoni
Inghiottitoio di Ca' Poggio
Inghiottitoio di Ca' Calvana
Inghiottitoio
a ovest
di Ca' Siepe
Pozzo a ovest
di Ca' Siepe
Abisso
Lusa
Legenda
Grotte principali
Ingressi grotte
principali
Collegamenti
idrogeologici
Risorgente
Dolina
o valle cieca
Affioramenti
gessosi

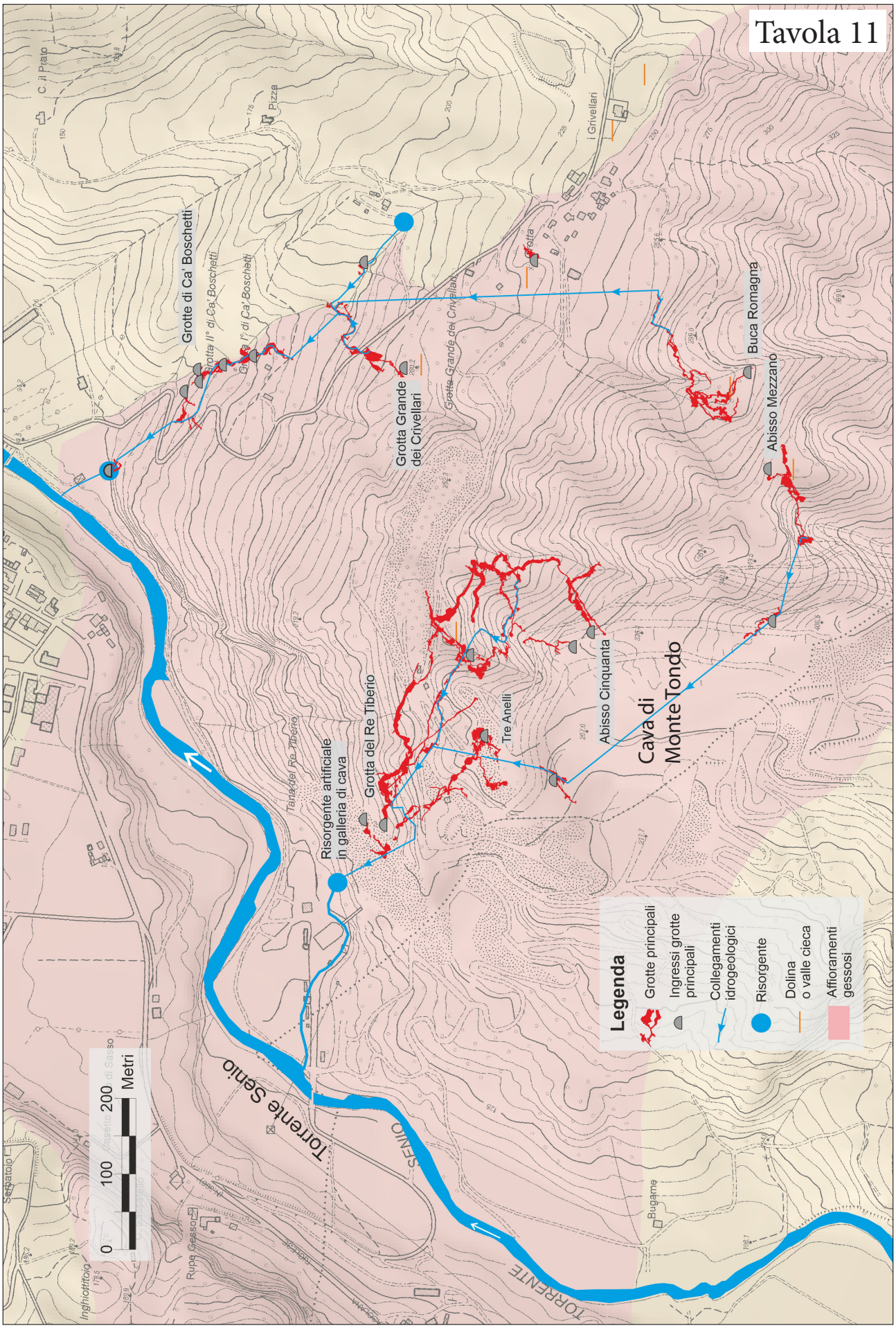
Tavola 11
Grotte di Ca' Boschetti
Grotta II° di Ca' Boschetti
Grotta I° di Ca' Boschetti
Grotta Grande dei Crivellari
Grotta Grande dei Crivellari
Grotta
Buca Romagna
Abisso Mezzano
Abisso Cinquanta
Cava di Monte Tondo
Tre Anelli
Grotta del Re Tiberio
Risorgente artificiale in galleria di cava
Tana del Re Tiberio
Torrente Senio
SENIO
TORRENTE
Legenda
Grotte principali
Ingressi grotte principali
Collegamenti idrogeologici
Risorgente
Dolina o valle cieca
Affioramenti gessosi
0 100 200 Metri
C. il Prato
Pizza
i Crivellari
Bugame
Rupa Gesso
Inghiottitoio
Segatoio

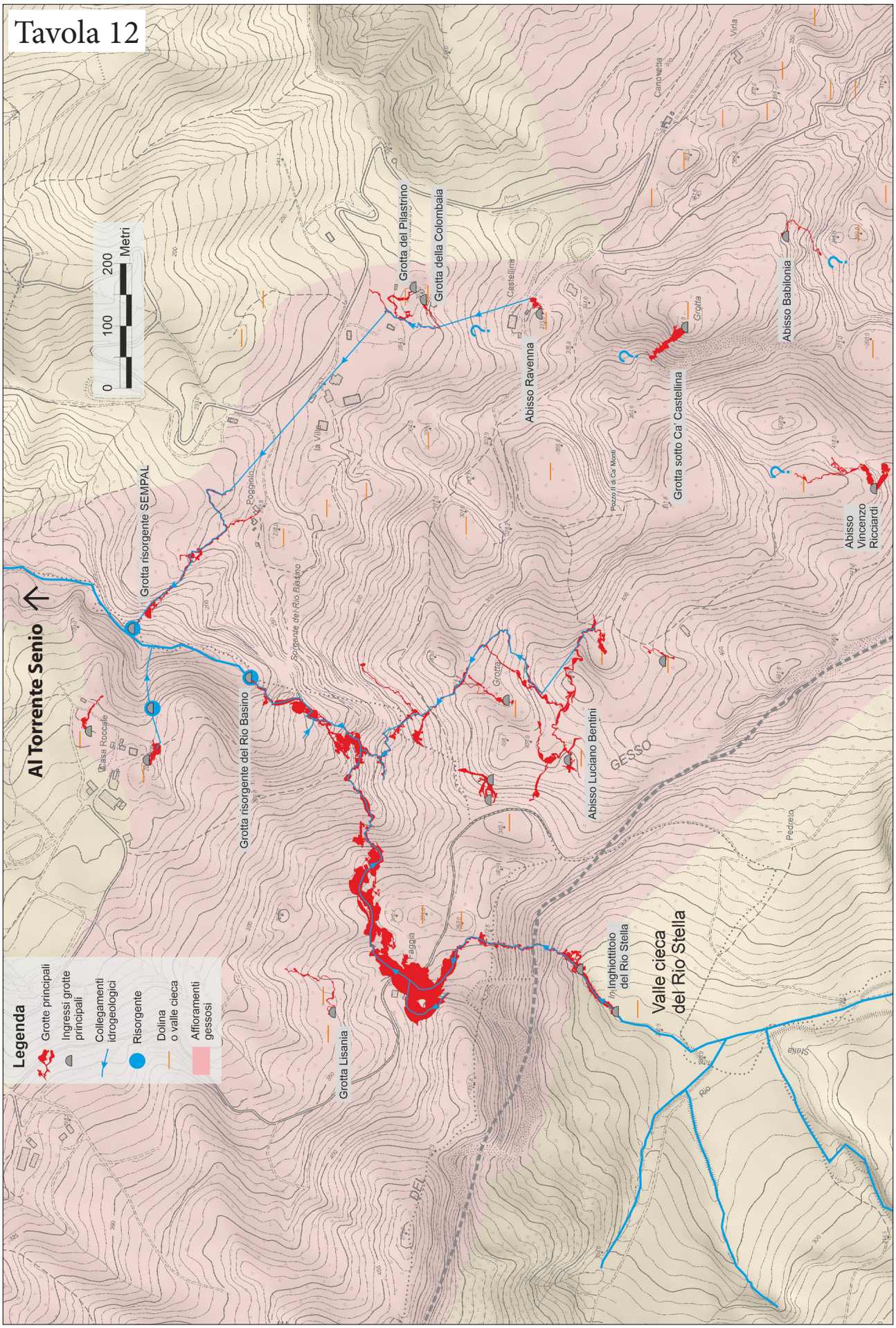
Tavola 12
Legenda
Grotte principali
Ingressi grotte principali
Collegamenti idrogeologici
Risorgente
Dolina o valle cieca
Affioramenti gessosi
0
100
200
Metri
Al Torrente Senio
Grotta risorgente SEMPAL
Grotta risorgente del Rio Basino
Grotta Lisania
Grotta del Pilastrino
Grotta della Colombaia
Abisso Ravenna
Grotta sotto Ca' Castellina
Abisso Babilonia
Abisso Vincenzo Ricciardi
Abisso Luciano Bentini
Inghiottitoio del Rio Stella
Valle cieca del Rio Stella
Casa Roccale
Poggiolo
Sorgente del Rio Basino
la Villa
Castellina
Pozzo I di Ca' Monti
Canovetta
Virla
Grotta
Faggia
GESSO
Pedreto
Rio
Stella

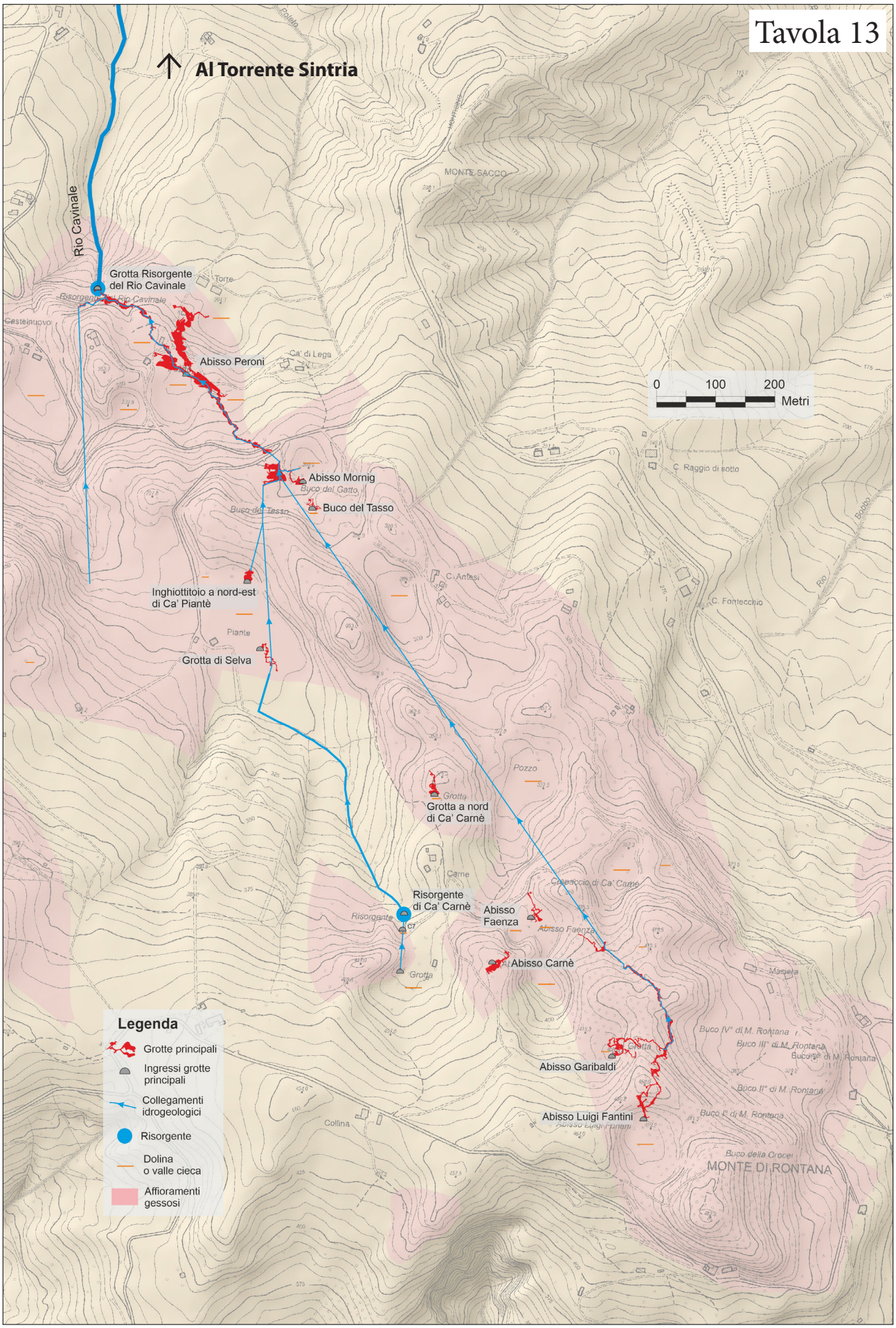
Tavola 13
Al Torrente Sintria
Rio Cavinale
Grotta Risorgente del Rio Cavinale
Abisso Peroni
Abisso Mornig
Buco del Tasso
Inghiottitoio a nord-est di Ca' Piantè
Grotta di Selva
Grotta a nord di Ca' Carnè
Risorgente di Ca' Carnè
Abisso Faenza
Abisso Carnè
Abisso Garibaldi
Abisso Luigi Fantini
MONTE DI RONTANA
0 100 200 Metri
Legenda
Grotte principali
Ingressi grotte principali
Collegamenti idrogeologici
Risorgente
Dolina o valle cieca
Affioramenti gessosi

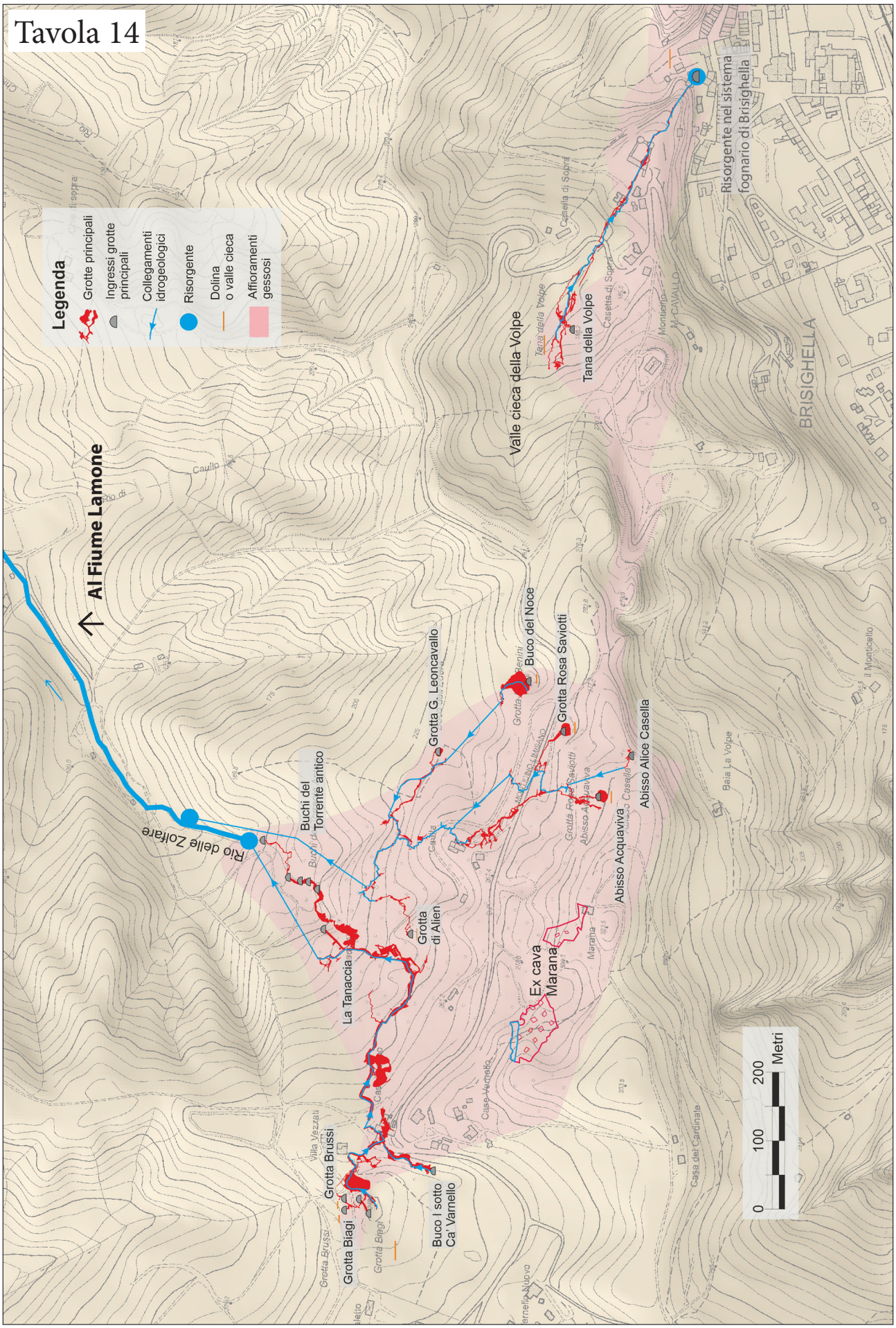
Tavola 14
Legenda
Grotte principali
Ingressi grotte principali
Collegamenti idrogeologici
Risorgente
Dolina o valle cieca
Affioramenti gessosi
Al Fiume Lamone
Rio delle Zoffare
Buchi del Torrente antico
La Tanaccia
Grotta di Alien
Grotta G. Leoncavallo
Buco del Noce
Grotta Rosa Saviotti
Abisso Alice Casella
Abisso Acquaviva
Ex cava Marana
Valle cieca della Volpe
Tana della Volpe
Risorgente nel sistema fognario di Brisighella
Grotta Brussi
Grotta Biagi
Buco I sotto Ca' Varnello
BRISIGHELLA
0 100 200 Metri

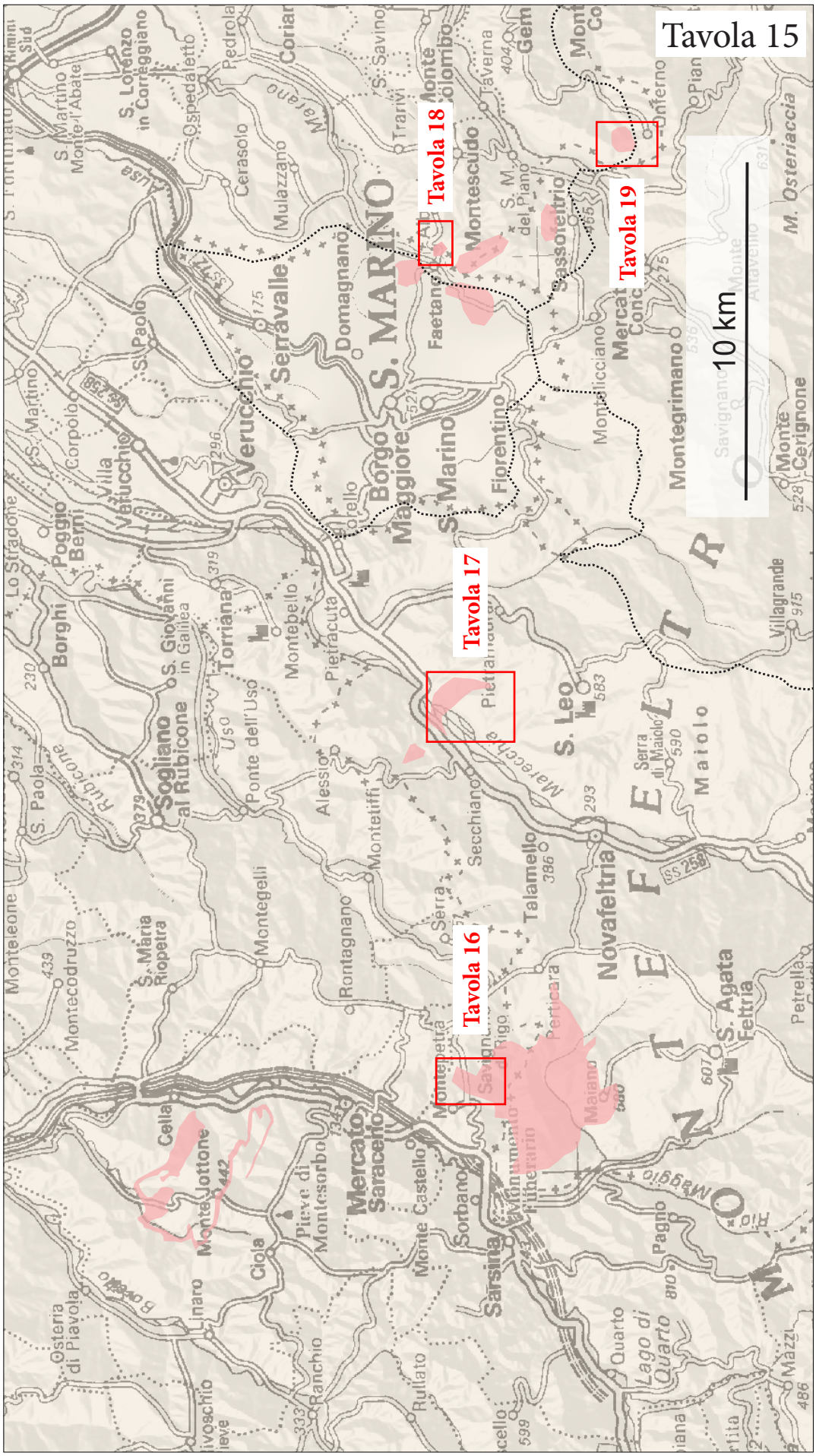
Tavola 15
Tavola 16
Tavola 17
Tavola 18
Tavola 19
10 km
S. MARINO
Borgo Maggiore
S. Marino
Serravalle
Domagnano
Faetano
Montescudo
Sassoferrio
Montegrimano
Fiorentino
Montelicciano
Verucchio
Torriana
Sogliano al Rubicone
Novafeltria
Talamello
S. Leo
Maiolo
Mercato Saraceno
Sarsina
Cesena
Rimini
Savignano
Villagrande
Monte Cerignone
M. Osteriaccia

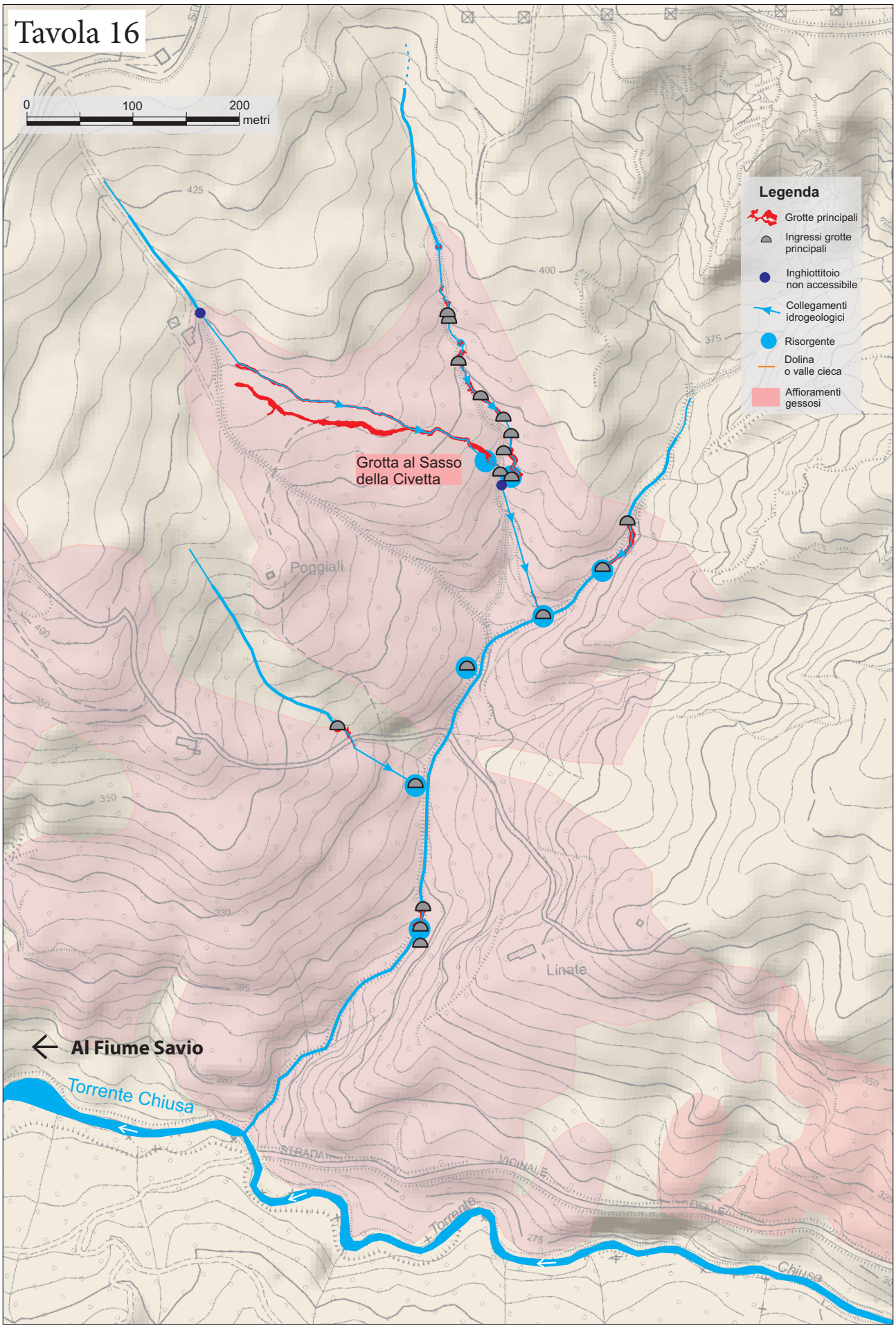
Tavola 16
0
100
200
metri
Legenda
Grotte principali
Ingressi grotte principali
Inghiottitoio non accessibile
Collegamenti idrogeologici
Risorgente
Dolina o valle cieca
Affioramenti gessosi
Grotta al Sasso della Civetta
Poggiali
Linate
Al Fiume Savio
Torrente Chiusa
STRADA
VICINALE
DELLE
Torrente
Chiusa
425
400
375
350
330
305
280
275

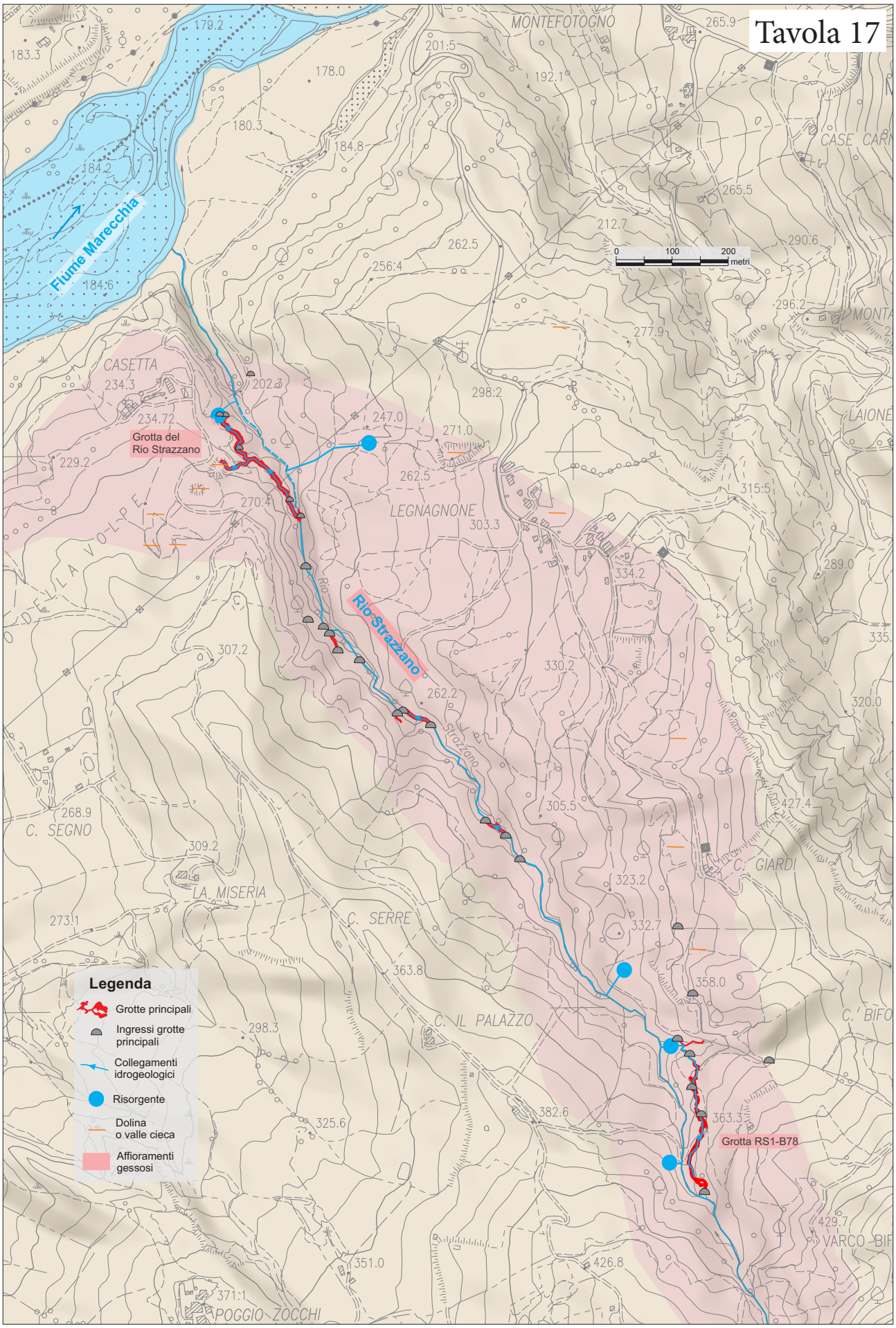
Tavola 17
Fiume Marecchia
Grotta del
Rio Strazzano
Rio Strazzano
Grotta RS1-B78
MONTEFOTOGNO
CASETTA
LEGNAGNONE
C. SEGNO
LA MISERIA
C. SERRE
C. IL PALAZZO
C. GIARDI
POGGIO ZOCCHI
0 100 200
metri
Legenda
Grotte principali
Ingressi grotte principali
Collegamenti idrogeologici
Risorgente
Dolina o valle cieca
Affioramenti gessosi

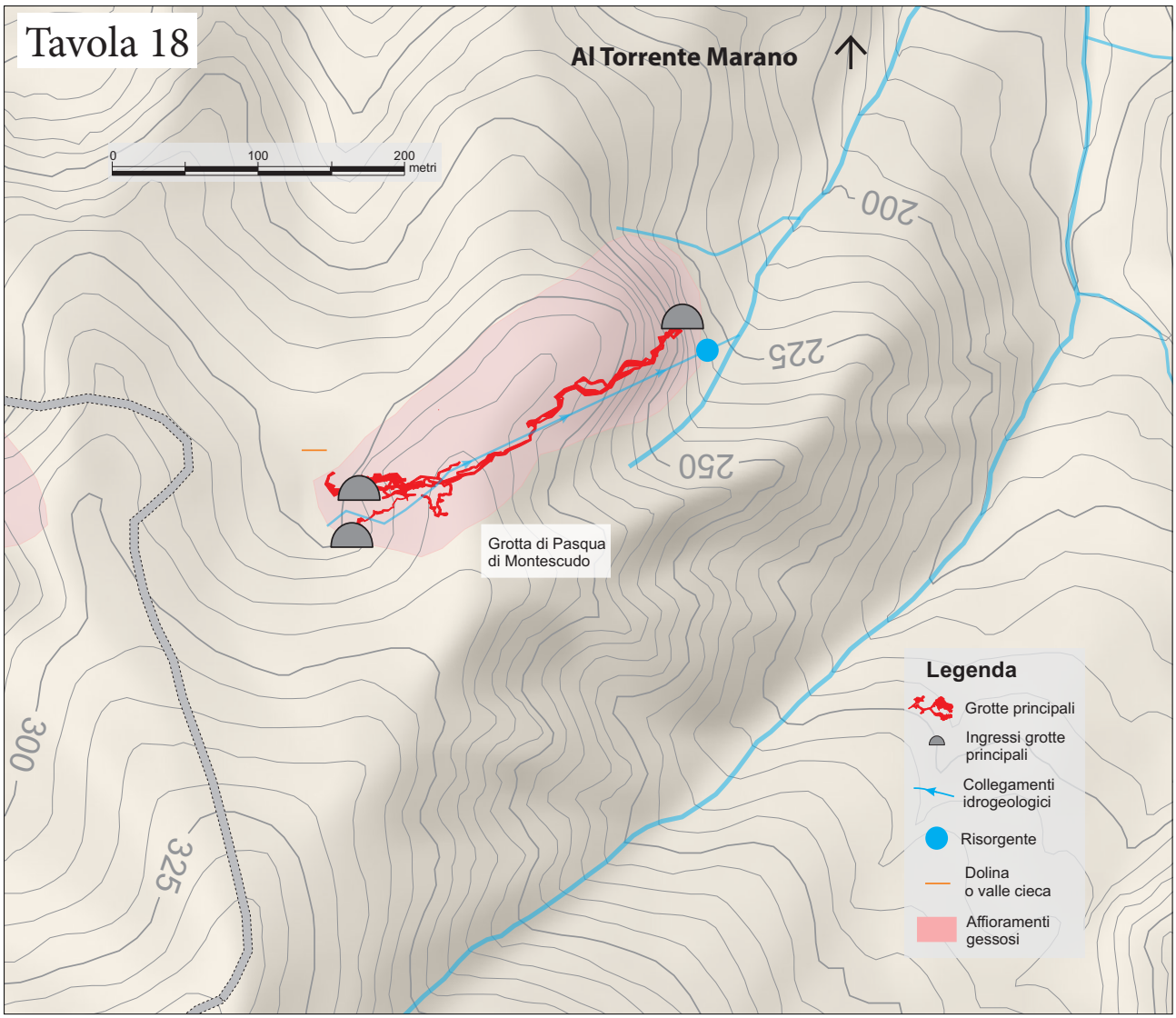
Tavola 18
Al Torrente Marano
0
100
200
metri
200
225
250
300
325
Grotta di Pasqua
di Montescudo
Legenda
Grotte principali
Ingressi grotte
principali
Collegamenti
idrogeologici
Risorgente
Dolina
o valle cieca
Affioramenti
gessosi

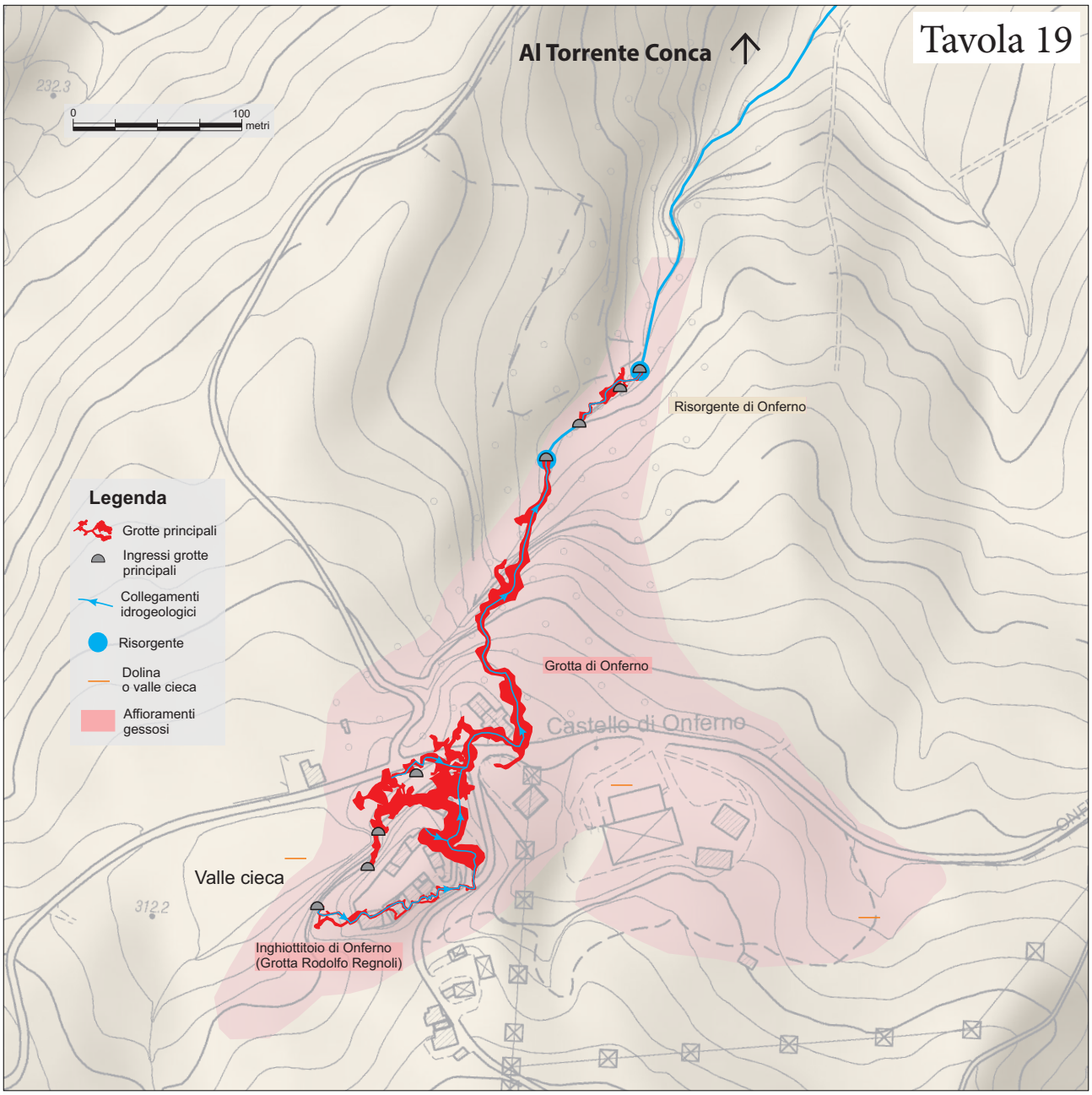
Tavola 19
Al Torrente Conca
0
100
metri
232.3
Risorgente di Onferno
Legenda
Grotte principali
Ingressi grotte principali
Collegamenti idrogeologici
Risorgente
Dolina o valle cieca
Affioramenti gessosi
Grotta di Onferno
Castello di Onferno
Valle cieca
312.2
Inghiottitoio di Onferno
(Grotta Rodolfo Regnoli)

Tavola 20

sistema carsico dei Tanoni della Gacciolina

località: Ca' Rabacchi, Villa Minozzo (RE)

sviluppo reale: 1.246 m - dislivello totale 74,30 m

ER-RE 154 Tanone Grande della Gacciolina (sviluppo reale: 904 m - dislivello 50,70)

ER-RE 200 Tanone Piccolo della Gacciolina (sviluppo reale: 342 m - dislivello 56,00)



sezioni longitudinali

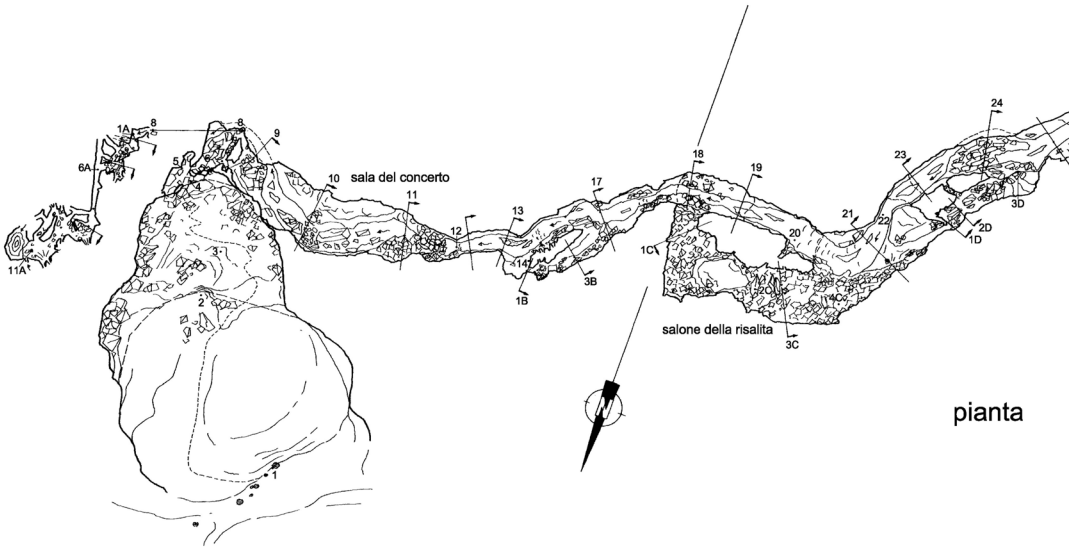

pianta

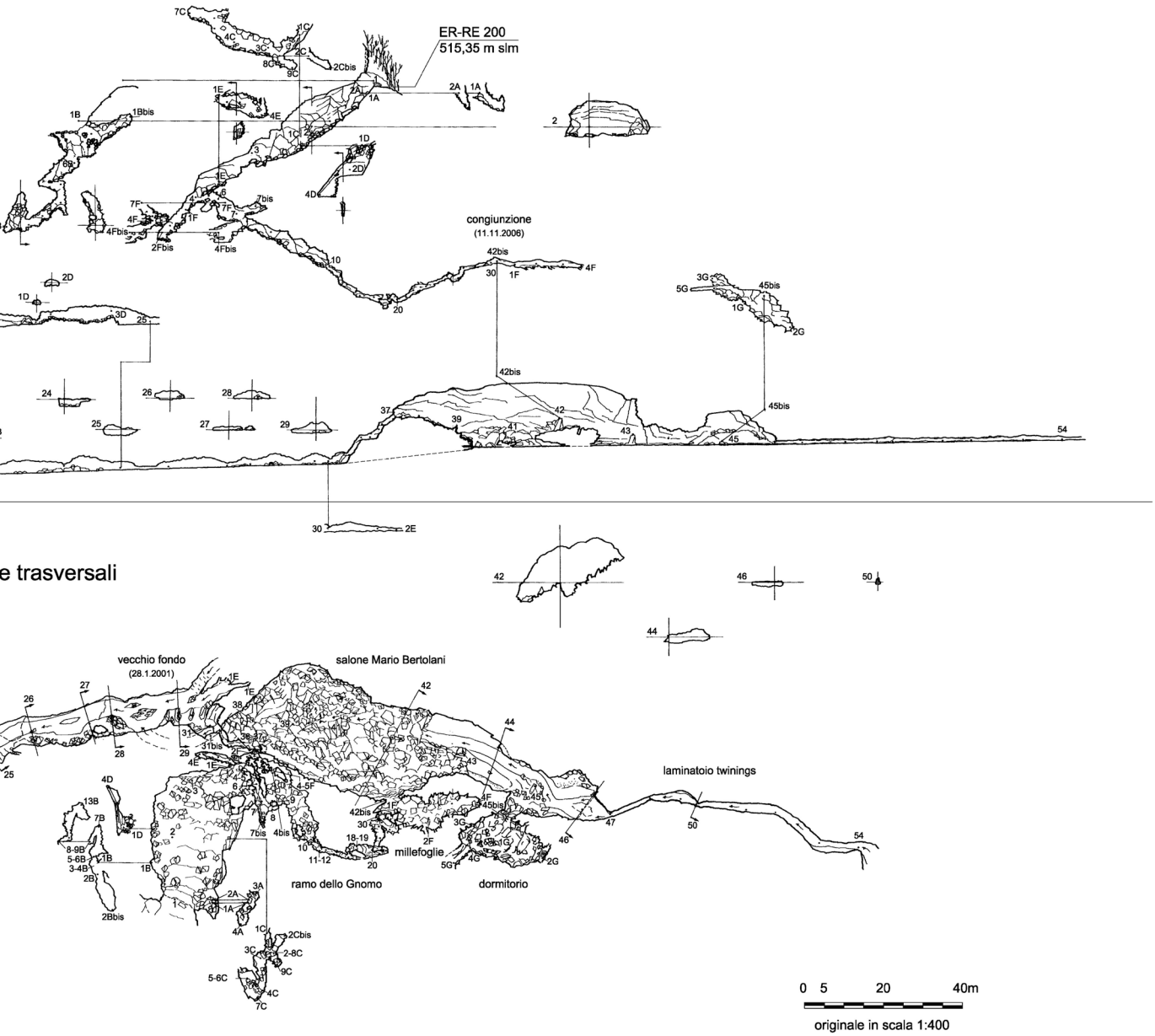

rilievo GSPGC (1984-2008) - disegno: A. Davoli, W. Formella, M. Malvini

Tavola 21

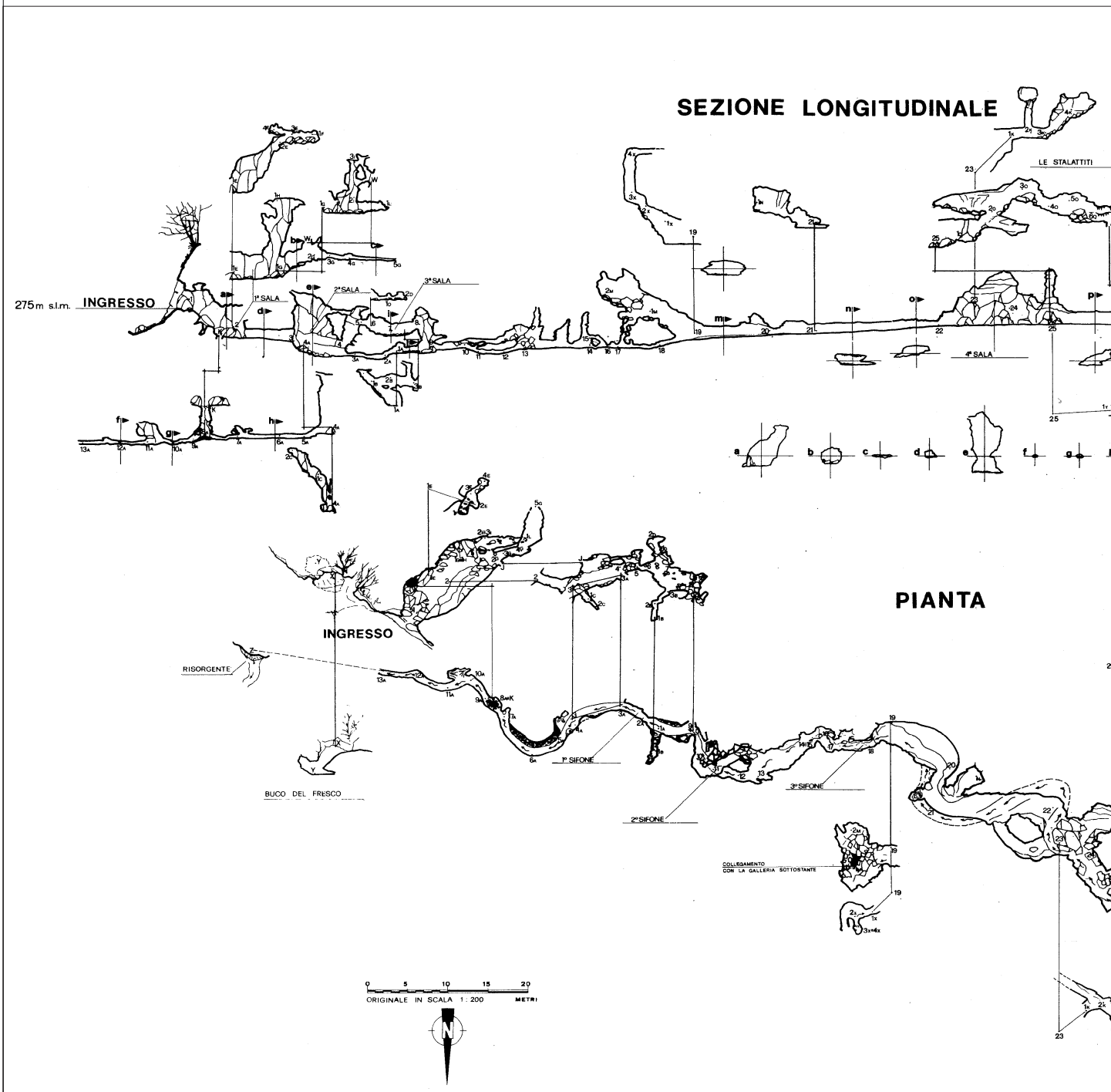
SEZIONE LONGITUDINALE
275m s.l.m.
INGRESSO
1ª SALA
2ª SALA
3ª SALA
4ª SALA
LE STALATTITI
PIANTA
INGRESSO
RISORGENTE
BUCO DEL FRESCO
1° SIFONE
2° SIFONE
3° SIFONE
COLLEGAMENTO
CON LA GALLERIA SOTTOSTANTE
0 5 10 15 20
ORIGINALE IN SCALA 1:200
METRI
N

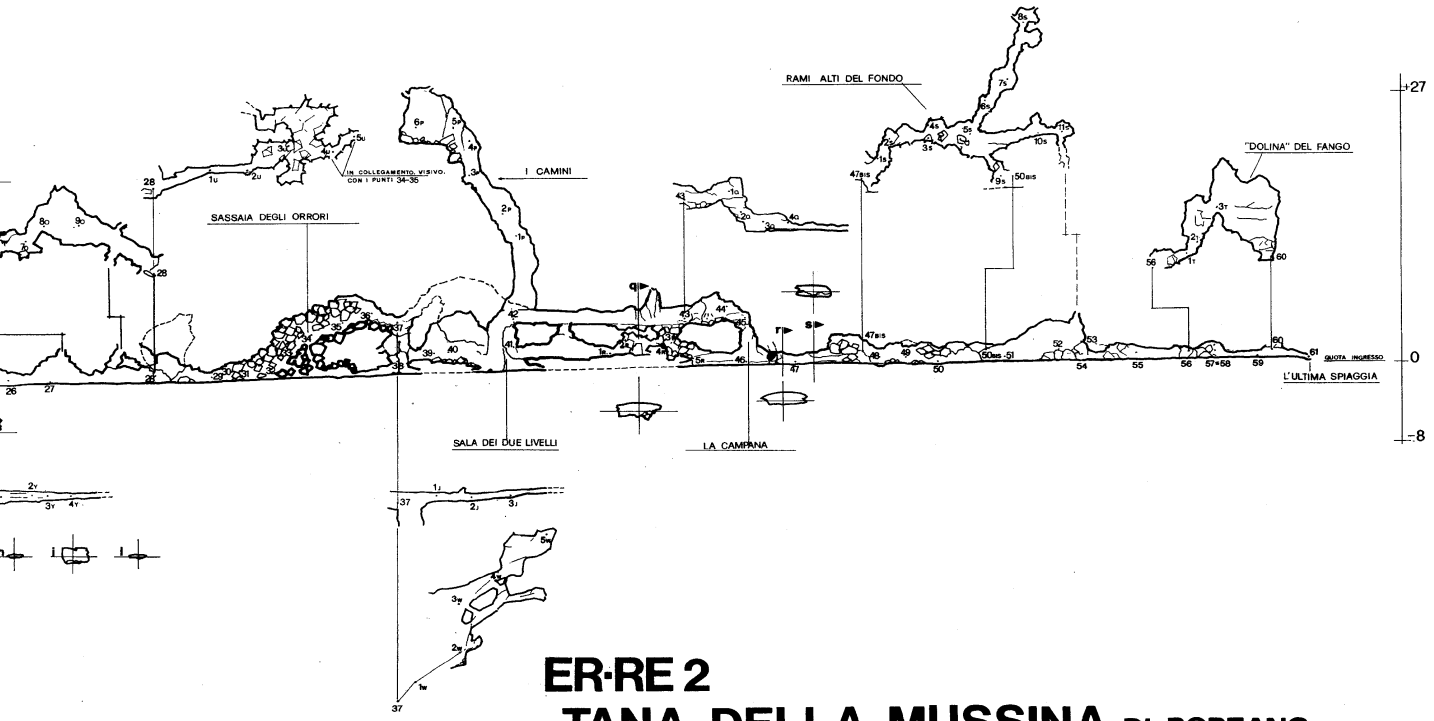

ER-RE 2
TANA DELLA MUSSINA DI BORZANO

- **LOC. BORZANO (ALBINEA)**
- **svil. 727** - **disl. -8 +27** - **quota 275 slm**
- **rilievo: G.S.P.G.C. 1983/1998**
- **disegno:** FORMELLA W. CATELLANI C. BARBIERI M.

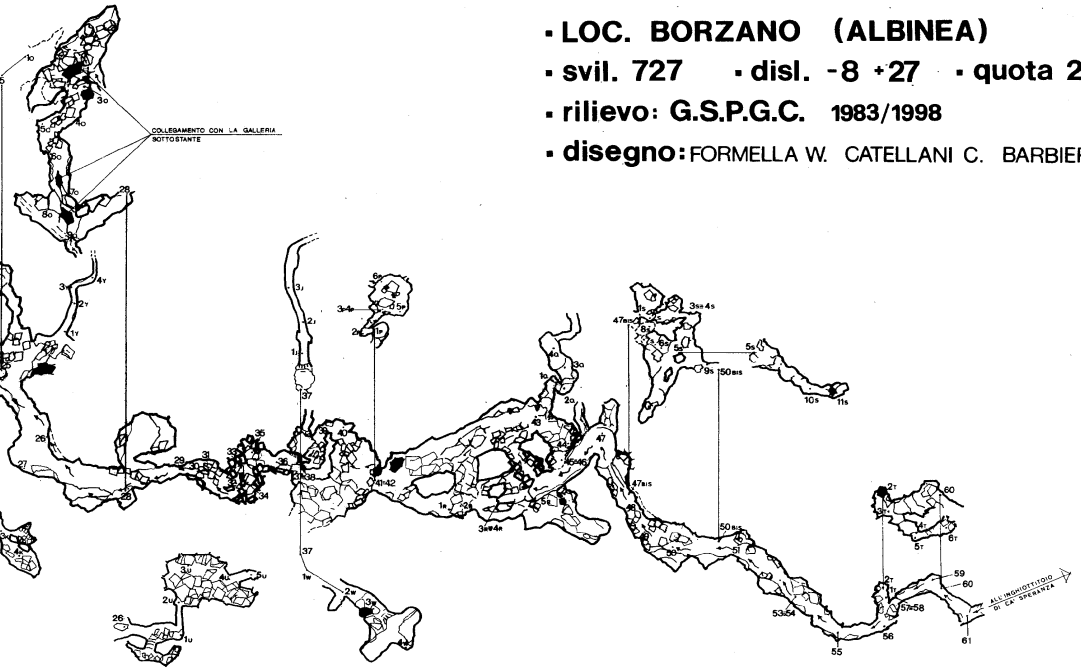

Tavola 22

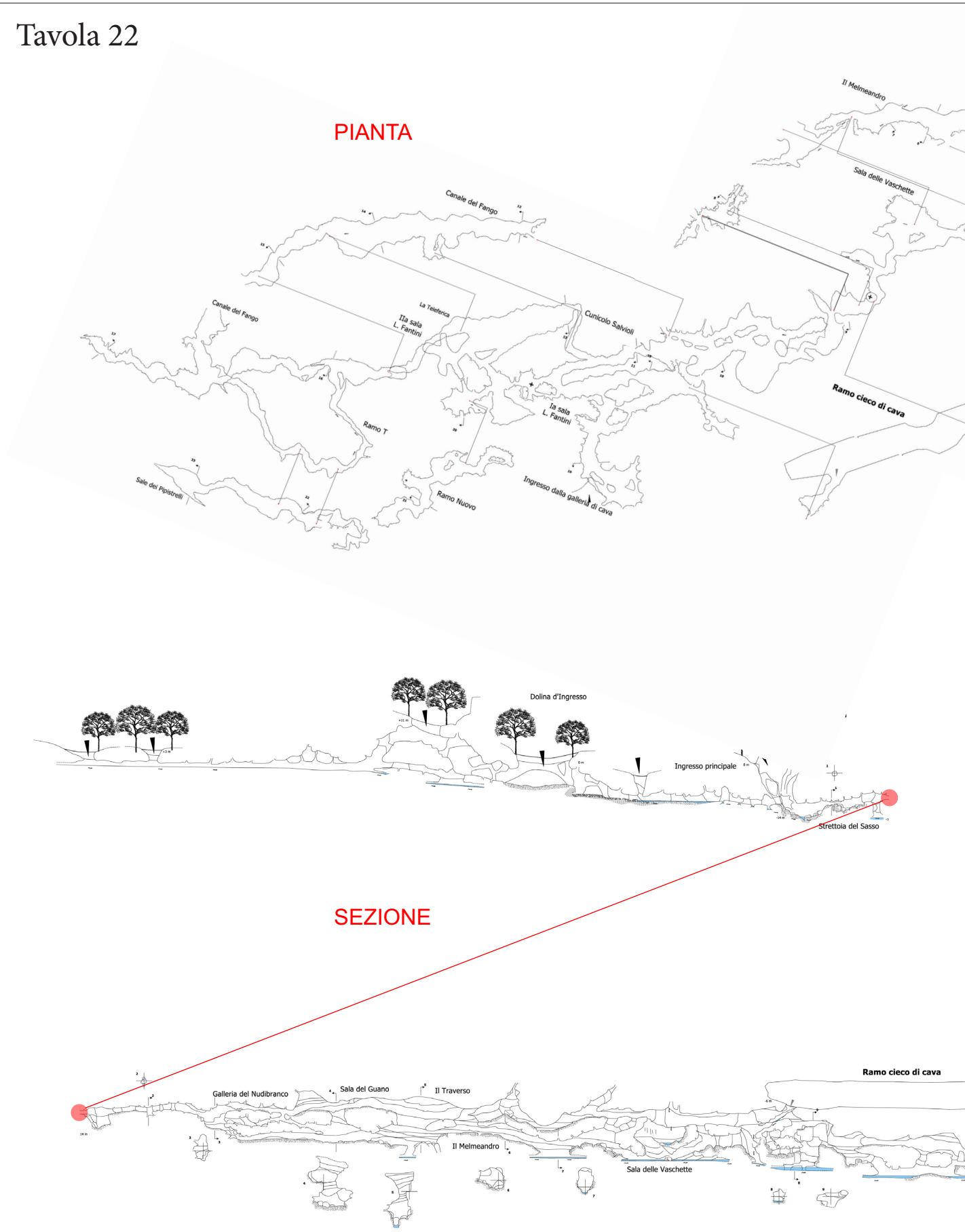
PIANTA
Il Melmeandro
Sala delle Vaschette
Canale del Fango
Canale del Fango
La Teleferica
IIa sala
L. Fantini
Cunicolo Salvioli
Ramo cieco di cava
Ia sala
L. Fantini
Ramo T
Sale dei Pipistrelli
Ramo Nuovo
Ingresso dalla galleria di cava
Dolina d'Ingresso
Ingresso principale
Strettoia del Sasso
SEZIONE
Ramo cieco di cava
Galleria del Nudibranco
Sala del Guano
Il Traverso
Il Melmeandro
Sala delle Vaschette

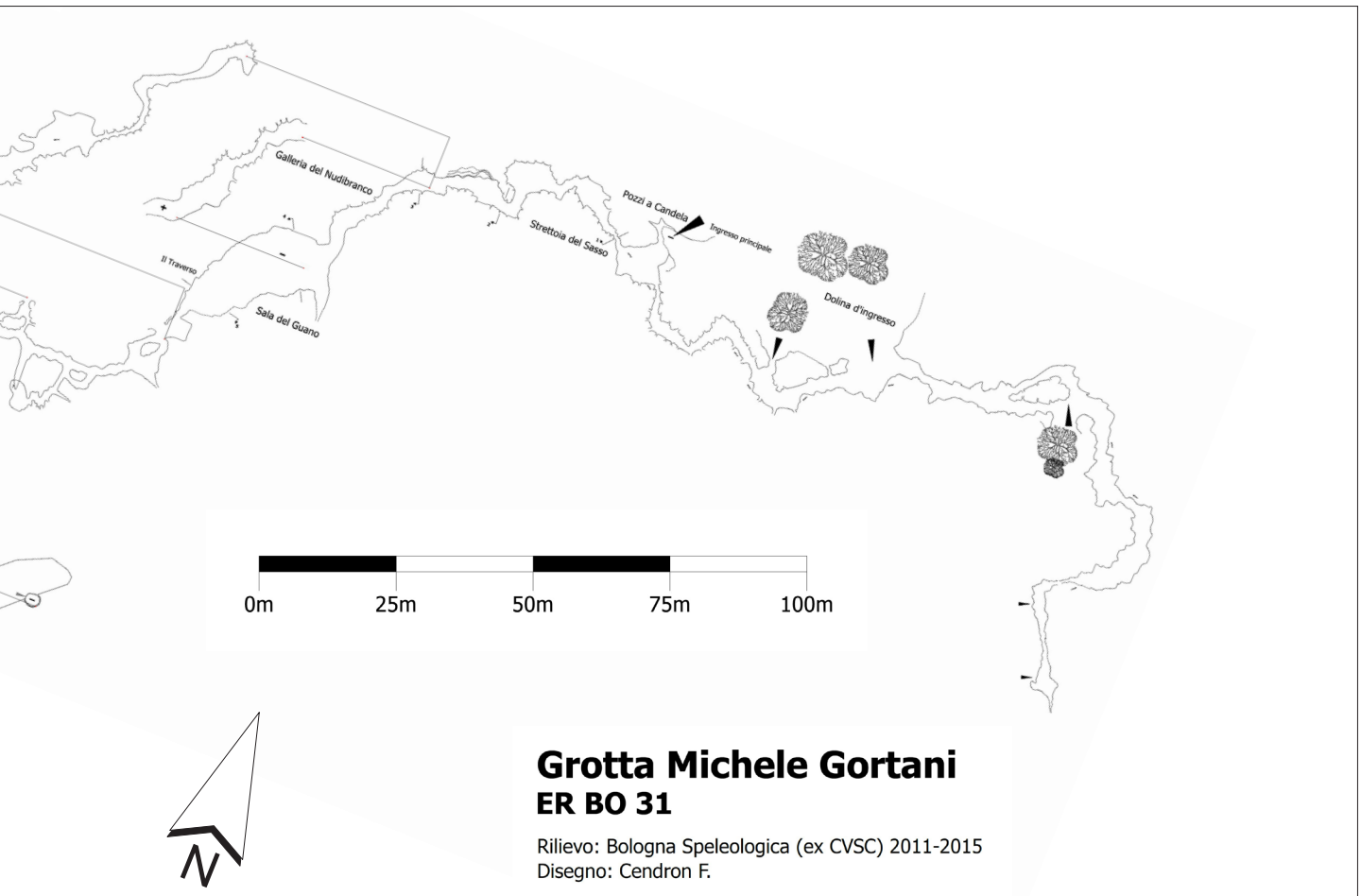

Grotta Michele Gortani
ER BO 31

Rilievo: Bologna Speleologica (ex CVSC) 2011-2015
Disegno: Cendron F.

Sviluppo spaziale: 2185 m
Sviluppo planimetrico: 1952 m
Dislivello totale: 54 m
Dislivello positivo: 28 m
Dislivello negativo: 26 m

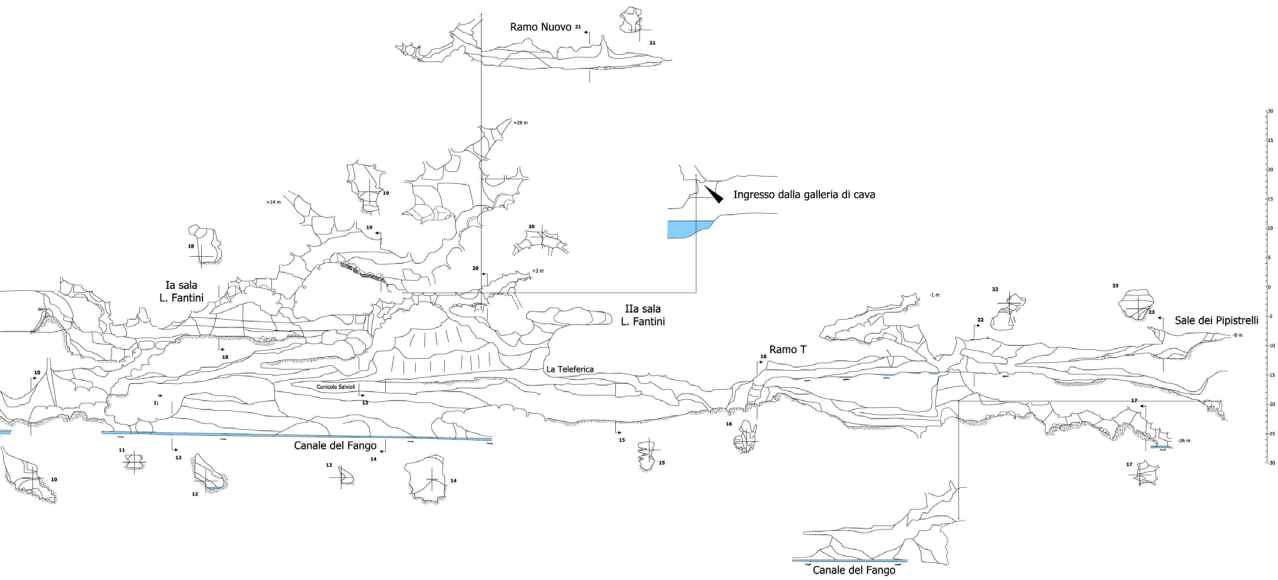

Tavola 23

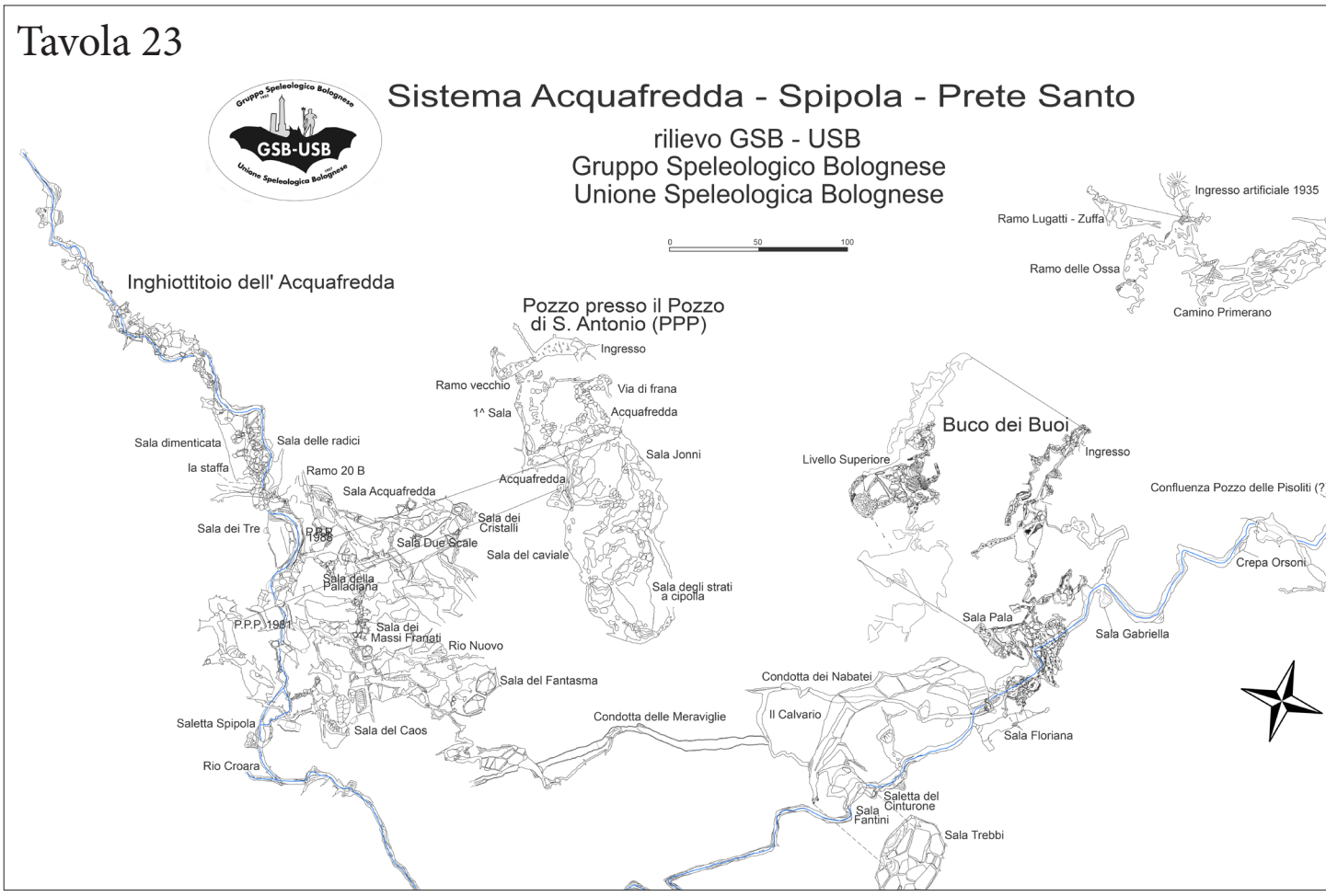
Sistema Acquafredda - Spipola - Prete Santo
rilievo GSB - USB
Gruppo Speleologico Bolognese
Unione Speleologica Bolognese
0
50
100
Ingresso artificiale 1935
Ramo Lugatti - Zuffa
Ramo delle Ossa
Camino Primerano
Inghiottitoio dell' Acquafredda
Pozzo presso il Pozzo di S. Antonio (PPP)
Ingresso
Ramo vecchio
Via di frana
1^ Sala
Acquafredda
Sala Jonni
Acquafredda
Buco dei Buoi
Ingresso
Livello Superiore
Confluenza Pozzo delle Pisoliti (?
Crepa Orsoni
Sala dimenticata
Sala delle radici
la staffa
Ramo 20 B
Sala Acquafredda
Sala dei Cristalli
Sala Due Scale
Sala del caviale
Sala dei Tre
P.P.P. 1966
Sala della Palladiana
Sala degli strati a cipolla
P.P.P. 1981
Sala dei Massi Franati
Rio Nuovo
Sala Pala
Sala Gabriella
Sala del Fantasma
Condotta dei Nabatei
Saletta Spipola
Sala del Caos
Condotta delle Meraviglie
Il Calvario
Sala Floriana
Rio Croara
Saletta del Cinturone
Sala Fantini
Sala Trebbi

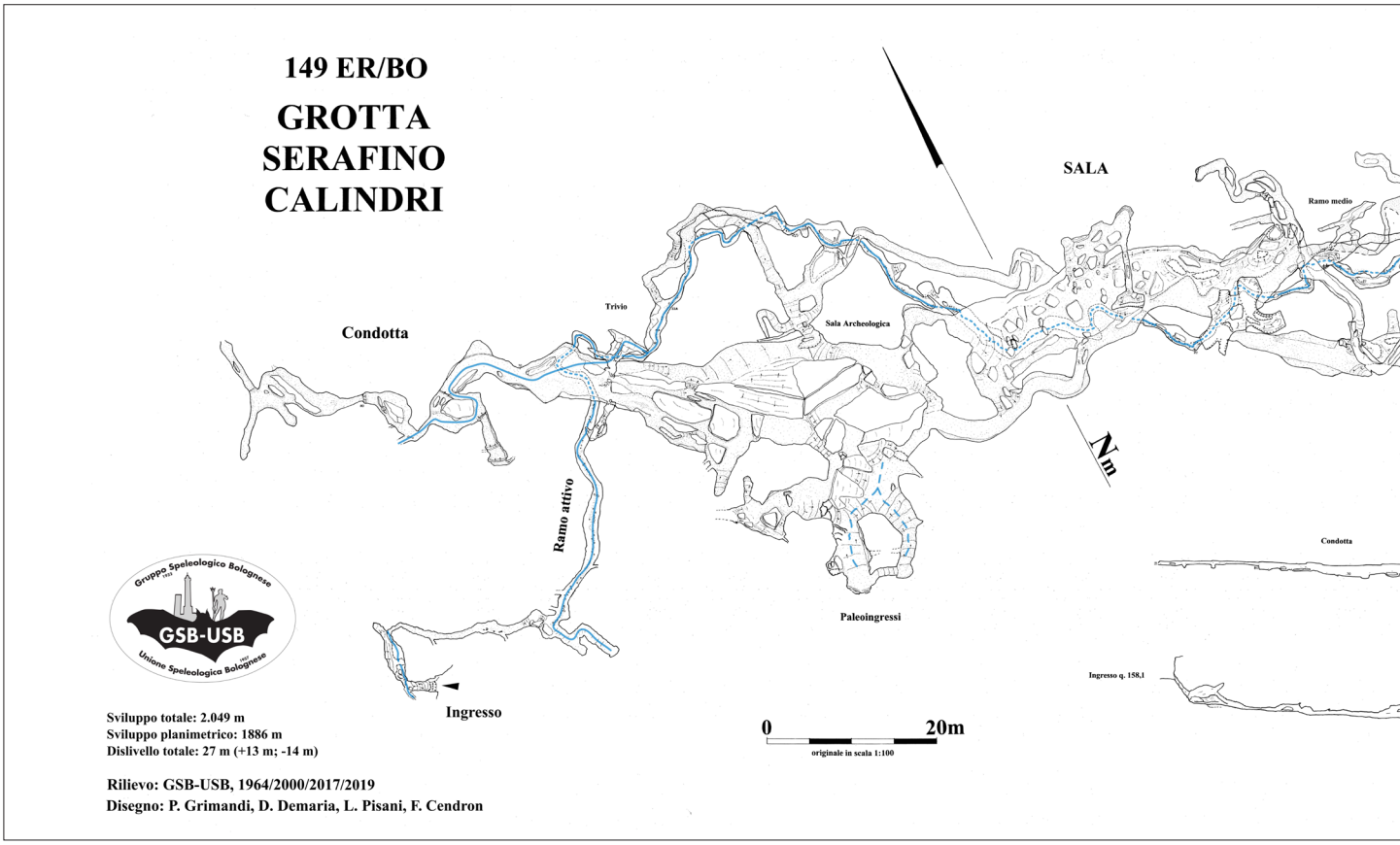
149 ER/BO
GROTTA SERAFINO CALINDRI
SALA
Ramo medio
Trivio
Sala Archeologica
Condotta
Nm
Ramo attivo
Condotta
Paleoingressi
Ingresso q. 158,1
Ingresso
0
20m
originale in scala 1:100
Sviluppo totale: 2.049 m
Sviluppo planimetrico: 1886 m
Dislivello totale: 27 m (+13 m; -14 m)
Rilievo: GSB-USB, 1964/2000/2017/2019
Disegno: P. Grimandi, D. Demaria, L. Pisani, F. Cendron

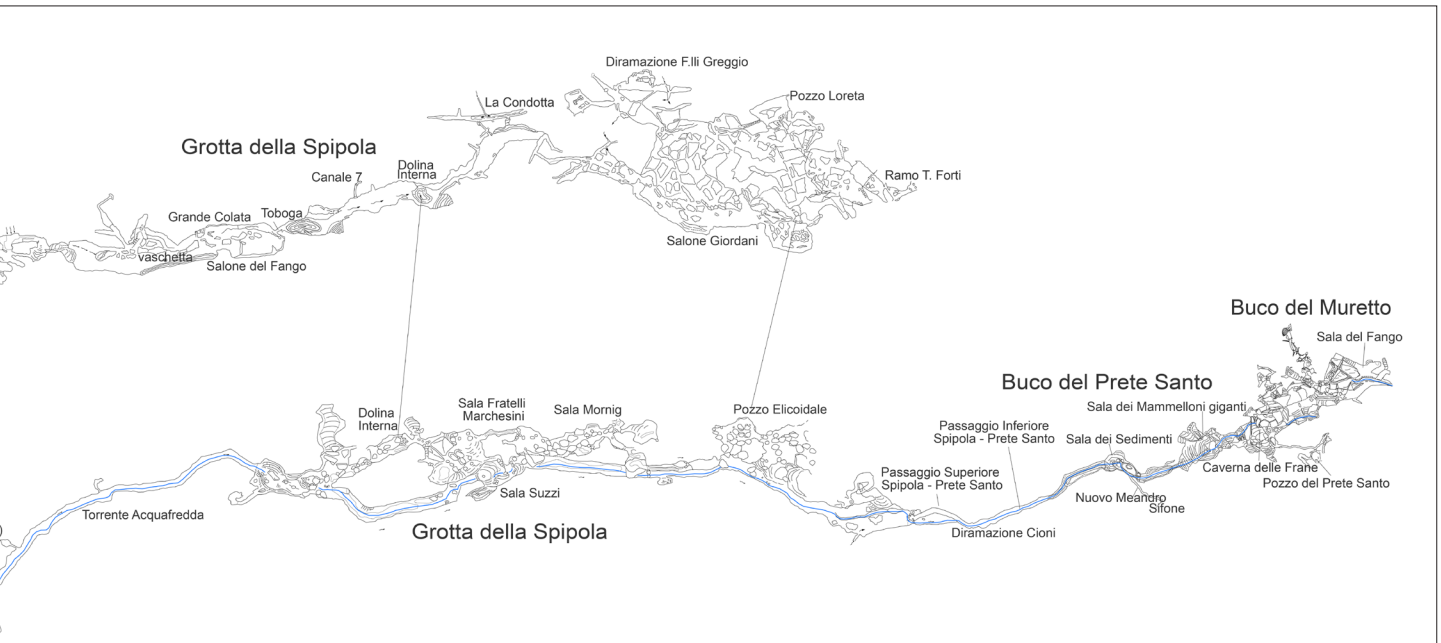

Cavità che compongono il Sistema Acquafredda - Spipola - Prete Santo:

Inghiottitoio dell' Acquafredda 3 ER BO 1988/1993 (M. Fabbri, G. Rodolfi)
Risorgente dell' Acquafredda 4 ER BO 1996 (P. Grimandi, D. Demaria)
Grotta della Spipola 5 ER BO 1979/1985 (P. Grimandi, M. Fabbri)
Buco dei Buoi 29 ER BO (F. De Grande, A. Zanna)
Buco del Prete Santo 275 ER BO 1988 (D. Demaria, N. Lembo, G. Longhi)
Pozzo presso il Pozzo di Sant'Antonio 276 ER BO (F. De Grande, A. Zanna)
Buco del Muretto 483 ER BO 1997 (D. Demaria, P. Grimandi, D. Odorici)

N

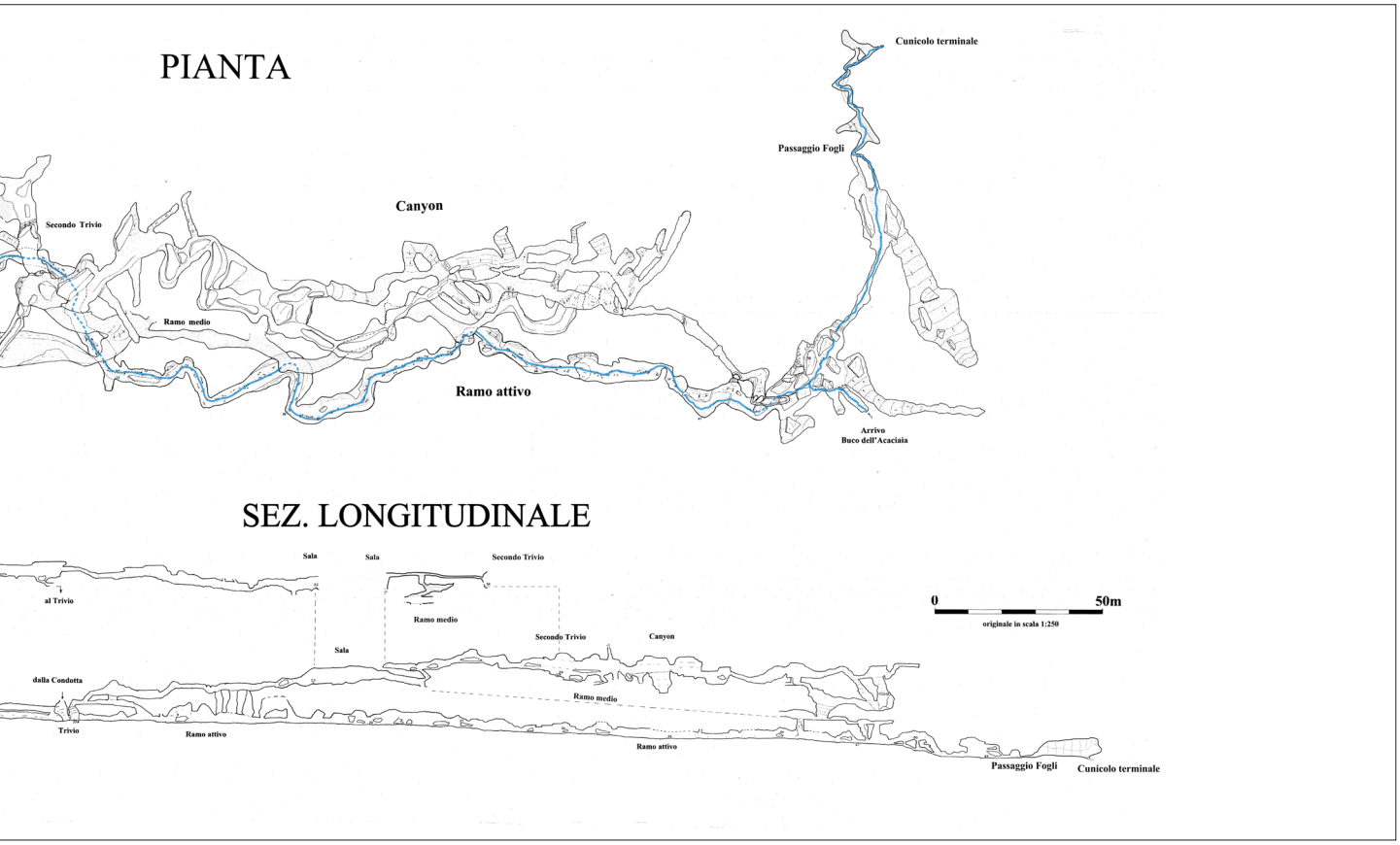

Tavola 24

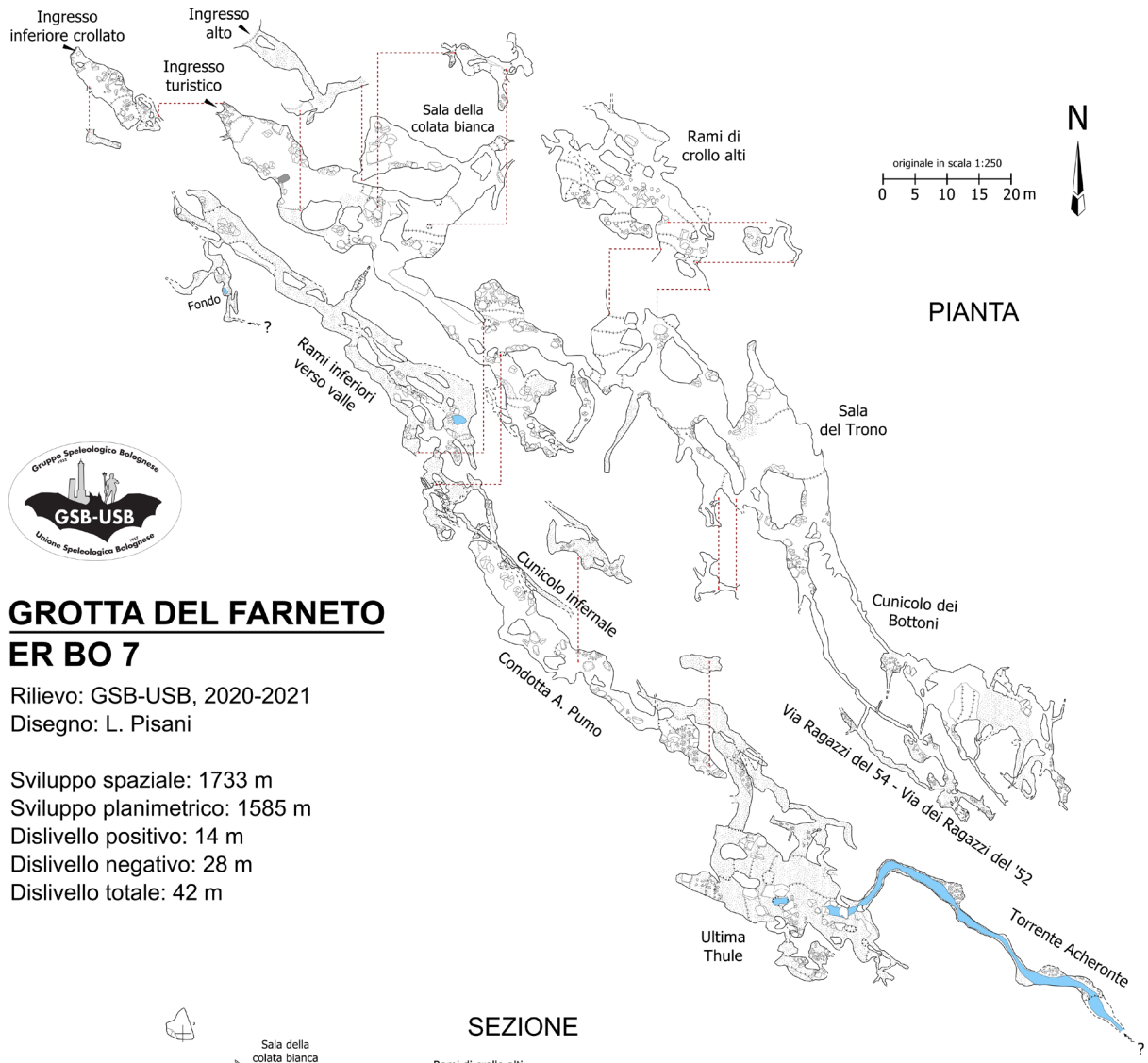

GROTTA DEL FARNETO
ER BO 7

Rilievo: GSB-USB, 2020-2021
Disegno: L. Pisani

Sviluppo spaziale: 1733 m
Sviluppo planimetrico: 1585 m
Dislivello positivo: 14 m
Dislivello negativo: 28 m
Dislivello totale: 42 m

SEZIONE

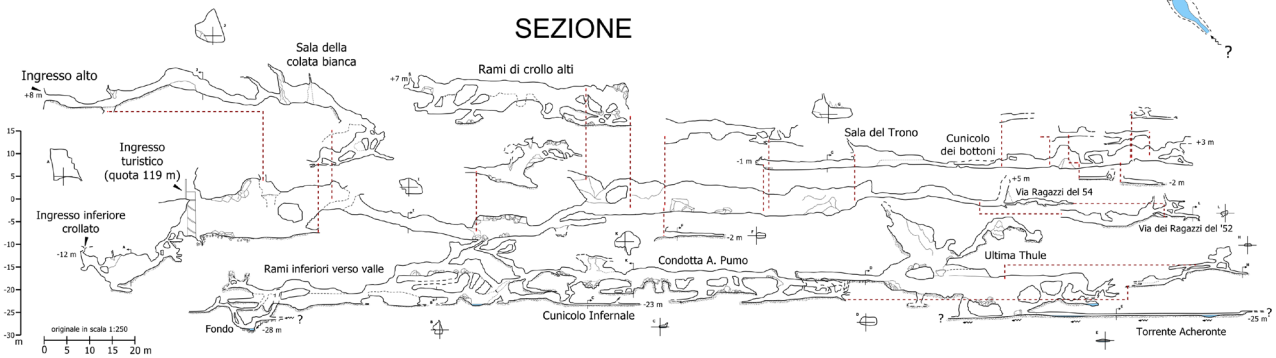

ER RA 372 GROTTA SORGENTE DEL RIO BASINO

50 metri

COMPLESSO CARSICO STELLA BASINO

PIANTA
Scala 1:750

FEDERAZIONE SPELEOLOGICA
REGIONALE EMILIA ROMAGNA

GRUPPO SPELEOLOGICO FERRARESE
CORPO VOLONTARIO SOCCORSO CIVILE (BOLOGNA)
SPELEO GAM MEZZANO
GRUPPO SPELEOLOGICO FAENTINO
RONDA SPELEOLOGICA IMOLESE
GRUPPO SPELEOLOGICO AMBIENTALISTA (RAVENNA)
GRUPPO SPELEOLOGICO PALETNOLOGICO "GAETANO CHIERICI" (REGGIO EMILIA)
GRUPPO SPELEOLOGICO BOLOGNESE
UNIONE SPELEOLOGICA BOLOGNESE

ER RA 385 INGHIOTTITOIO DEL RIO STELLA

Tavola 26

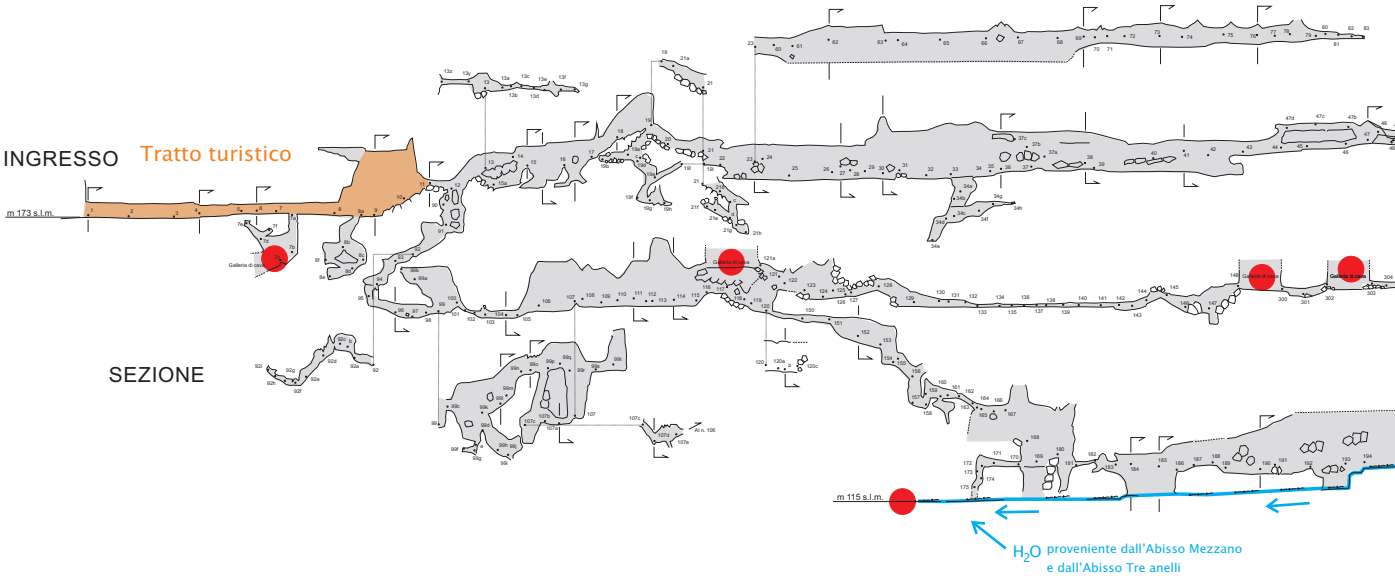

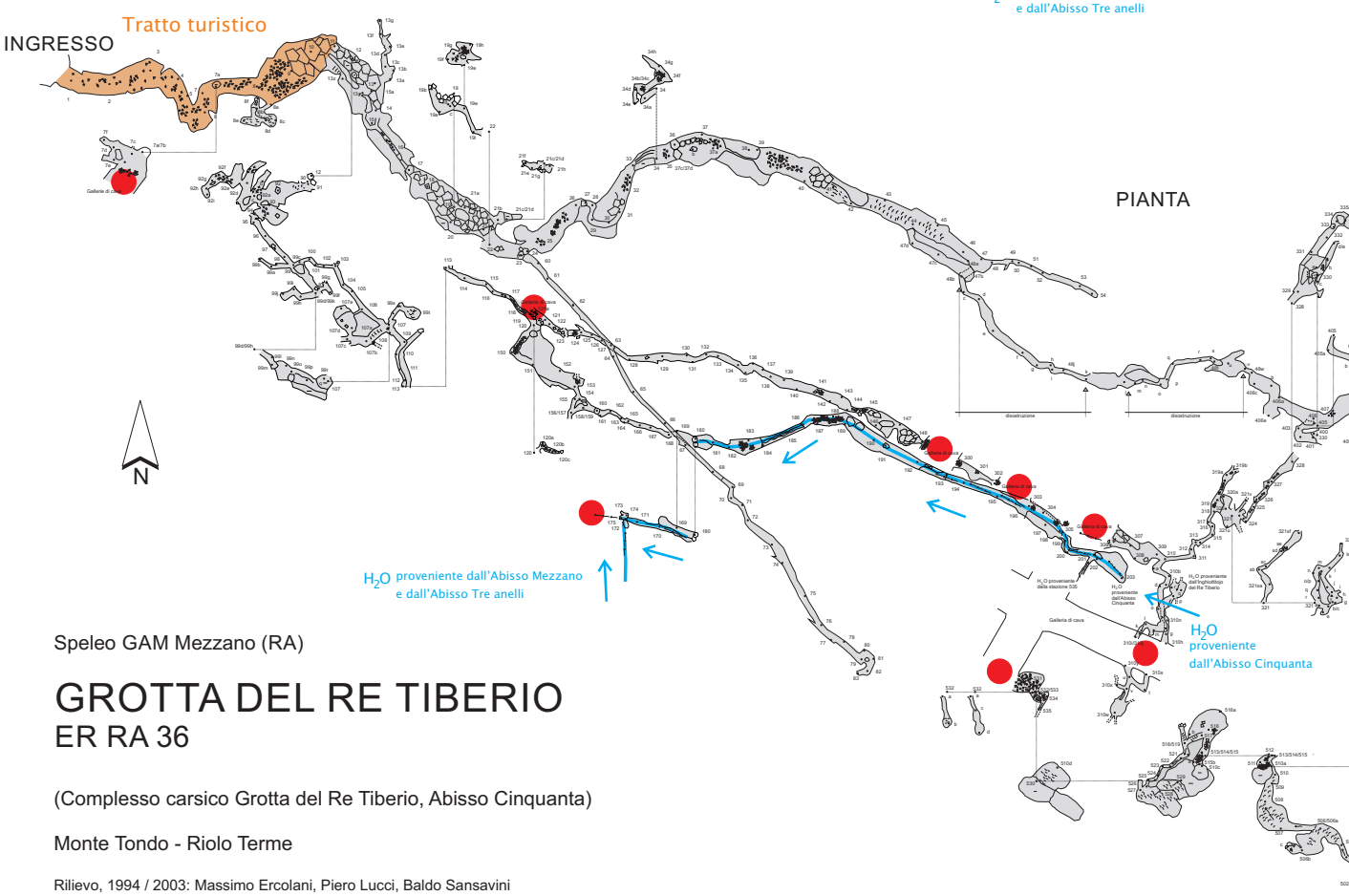

Speleo GAM Mezzano (RA)

GROTTA DEL RE TIBERIO
ER RA 36

(Complesso carsico Grotta del Re Tiberio, Abisso Cinquanta)

Monte Tondo - Riolo Terme

Rilievo, 1994 / 2003: Massimo Ercolani, Piero Lucci, Baldo Sansavini

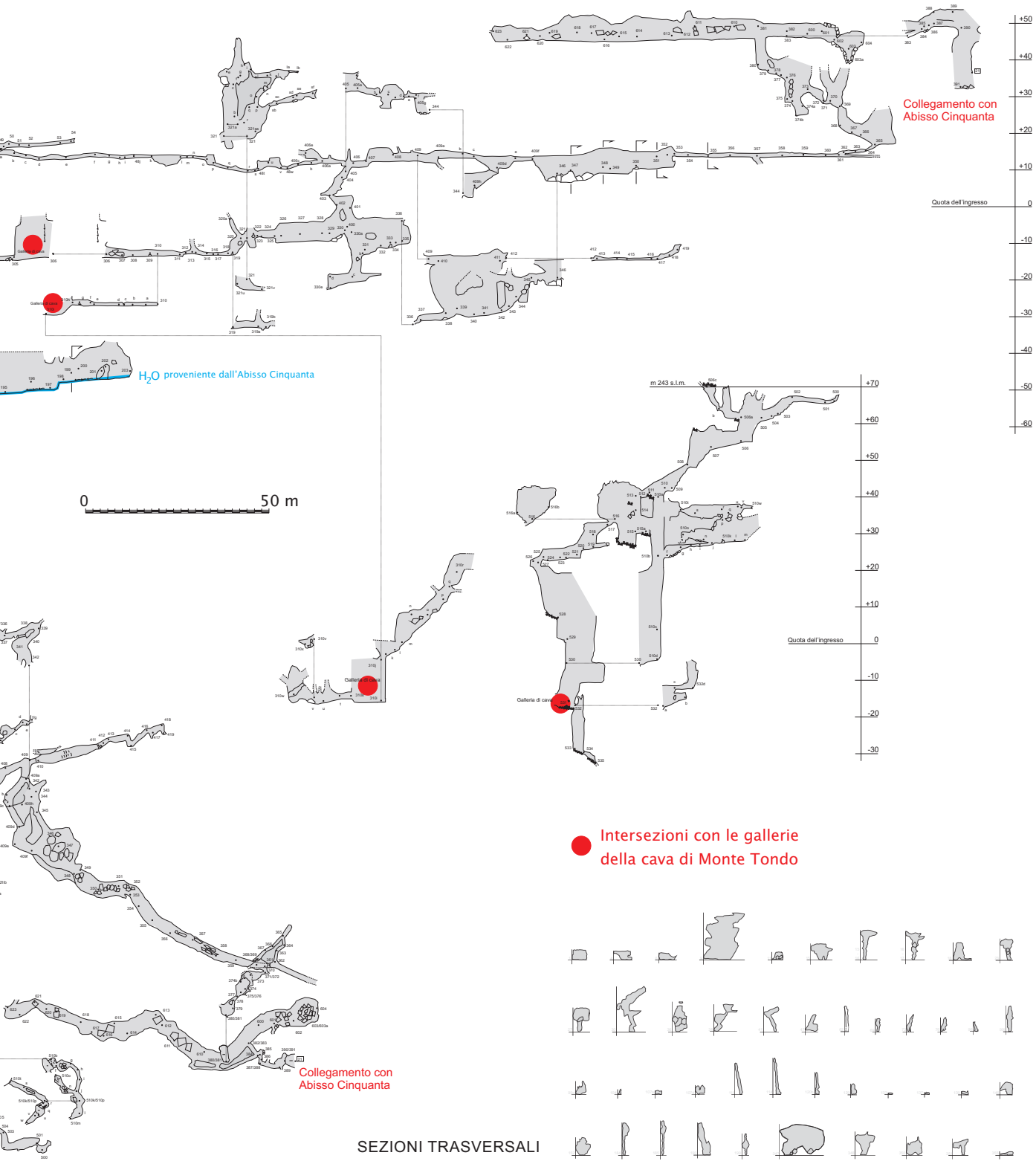

SEZIONI TRASVERSALI

Tavola 27

Gruppo Speleologico Faentino

SISTEMA CARSICO DELLA TANACCIA

Gessi di Brisighella (RA)

(Rilievo: 2010-2014)

Grotta Biagi - ER RA 116
Grotta Brussi - ER RA 380
Buco I sotto Ca'Varnello - ER RA 536
La Tanaccia - ER RA 114
Buchi del Torrente Antico - ER RA 115

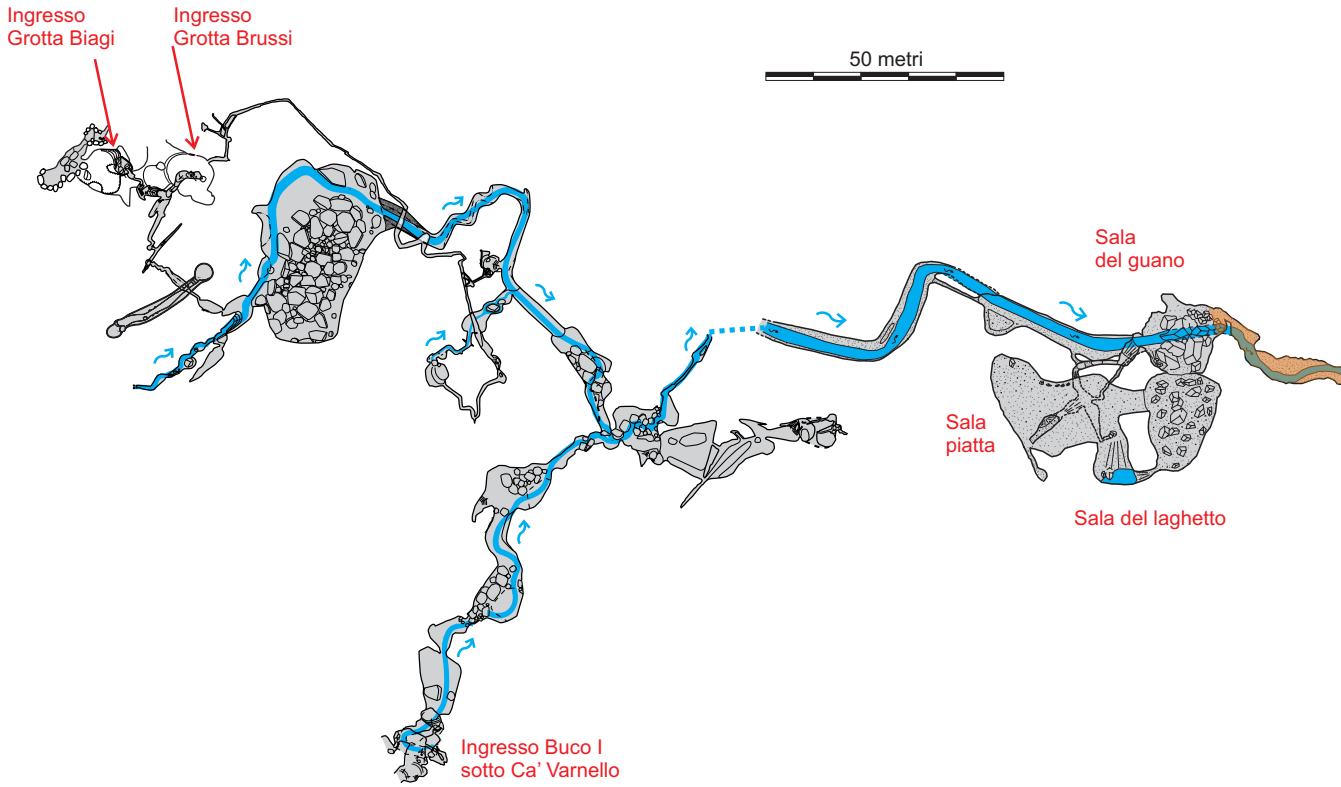

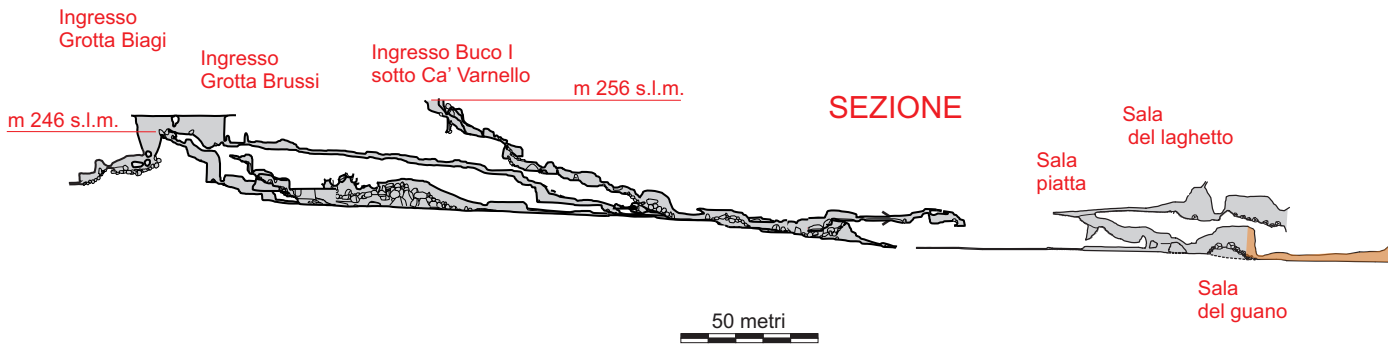

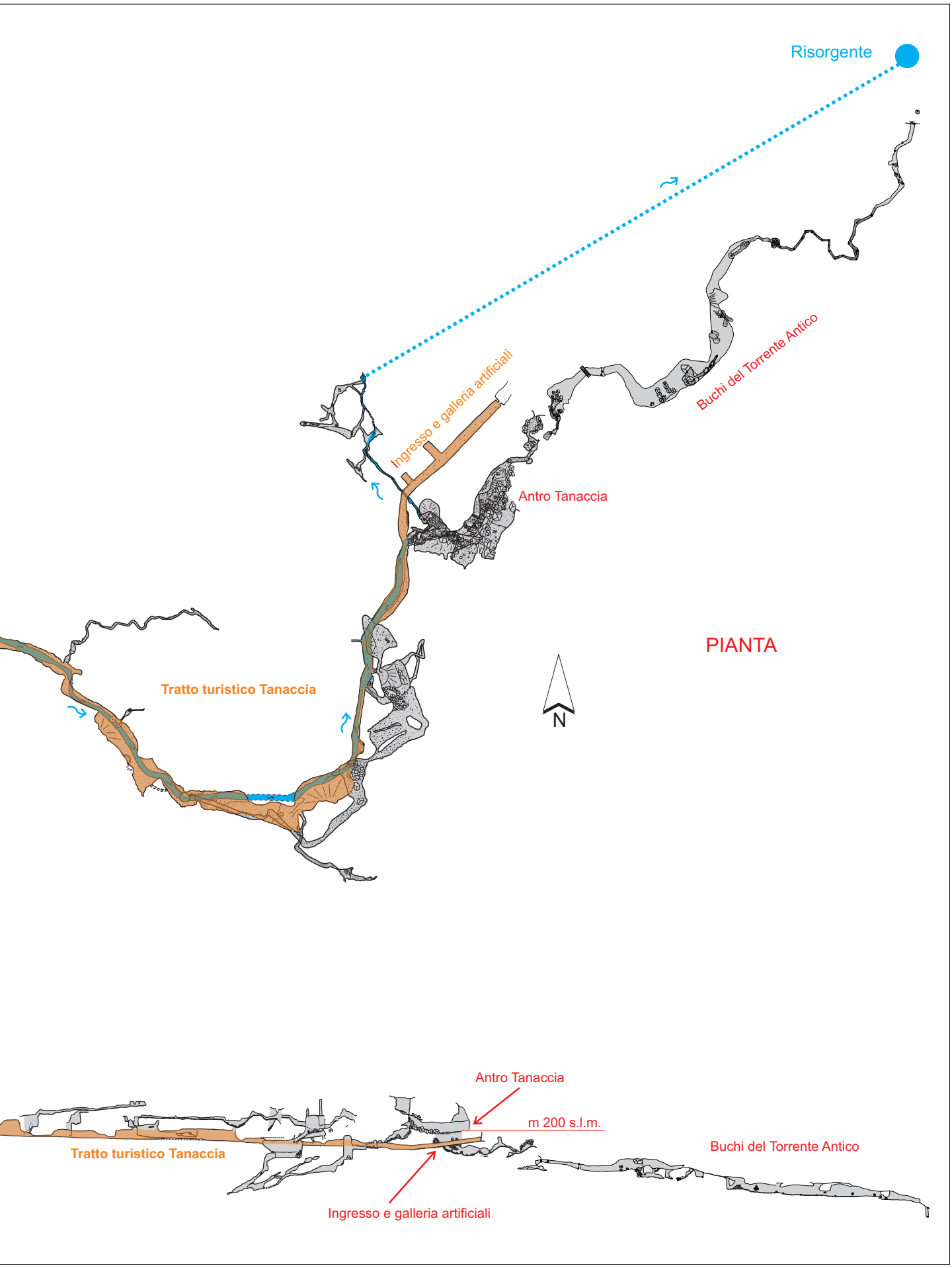
Risorgente
Ingresso e galleria artificiali
Buchi del Torrente Antico
Antro Tanaccia
PIANTA
N
Tratto turistico Tanaccia
Antro Tanaccia
m 200 s.l.m.
Tratto turistico Tanaccia
Buchi del Torrente Antico
Ingresso e galleria artificiali

Tavola 28

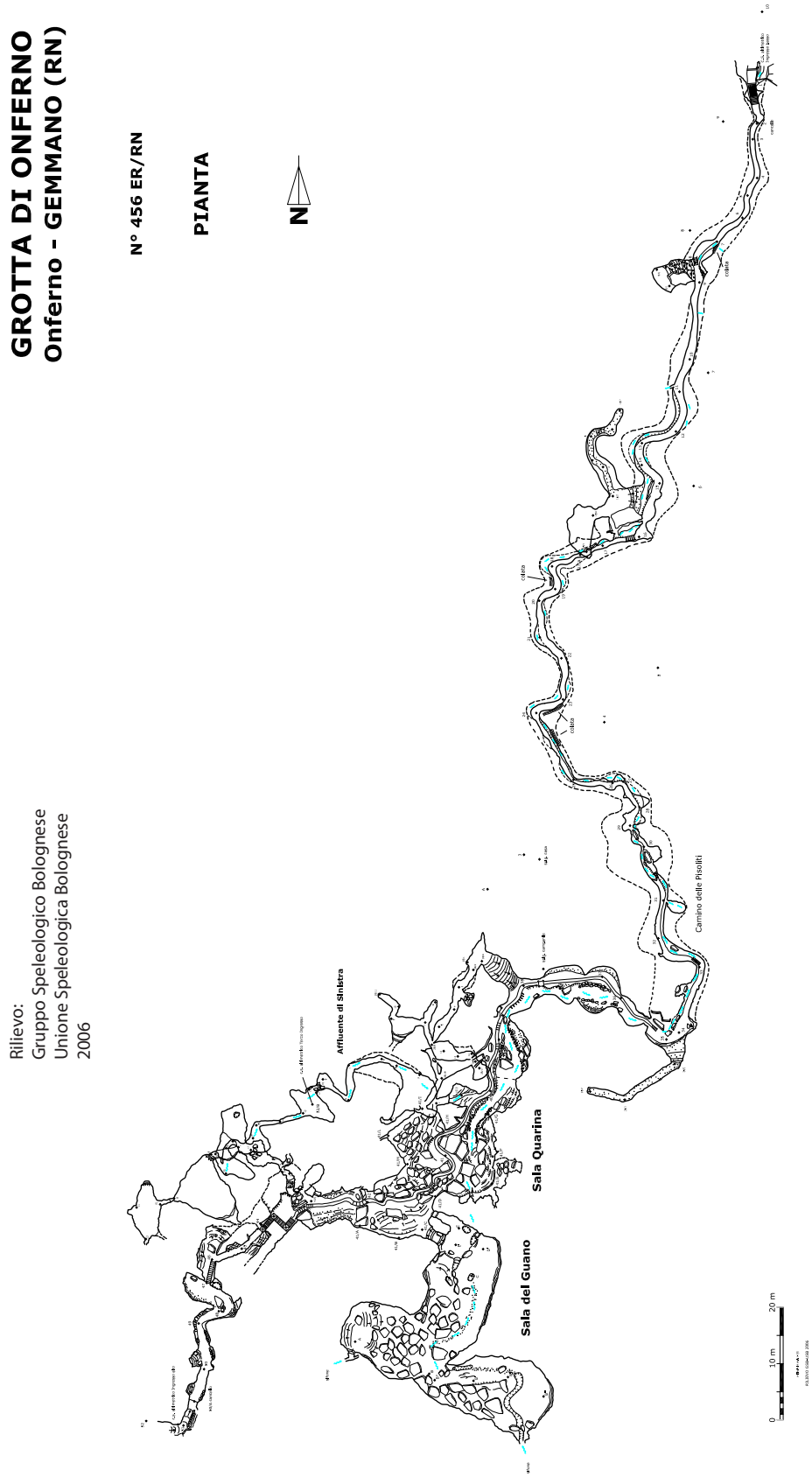
GROTTA DI ONFERNO
Onferno - GEMMANO (RN)
N° 456 ER/RN
PIANTA
N
Rilievo:
Gruppo Speleologico Bolognese
Unione Speleologica Bolognese
2006
Affluente di Sinistra
Sala Quarina
Sala del Guano
Camino delle Pisoliti
0
10 m
20 m